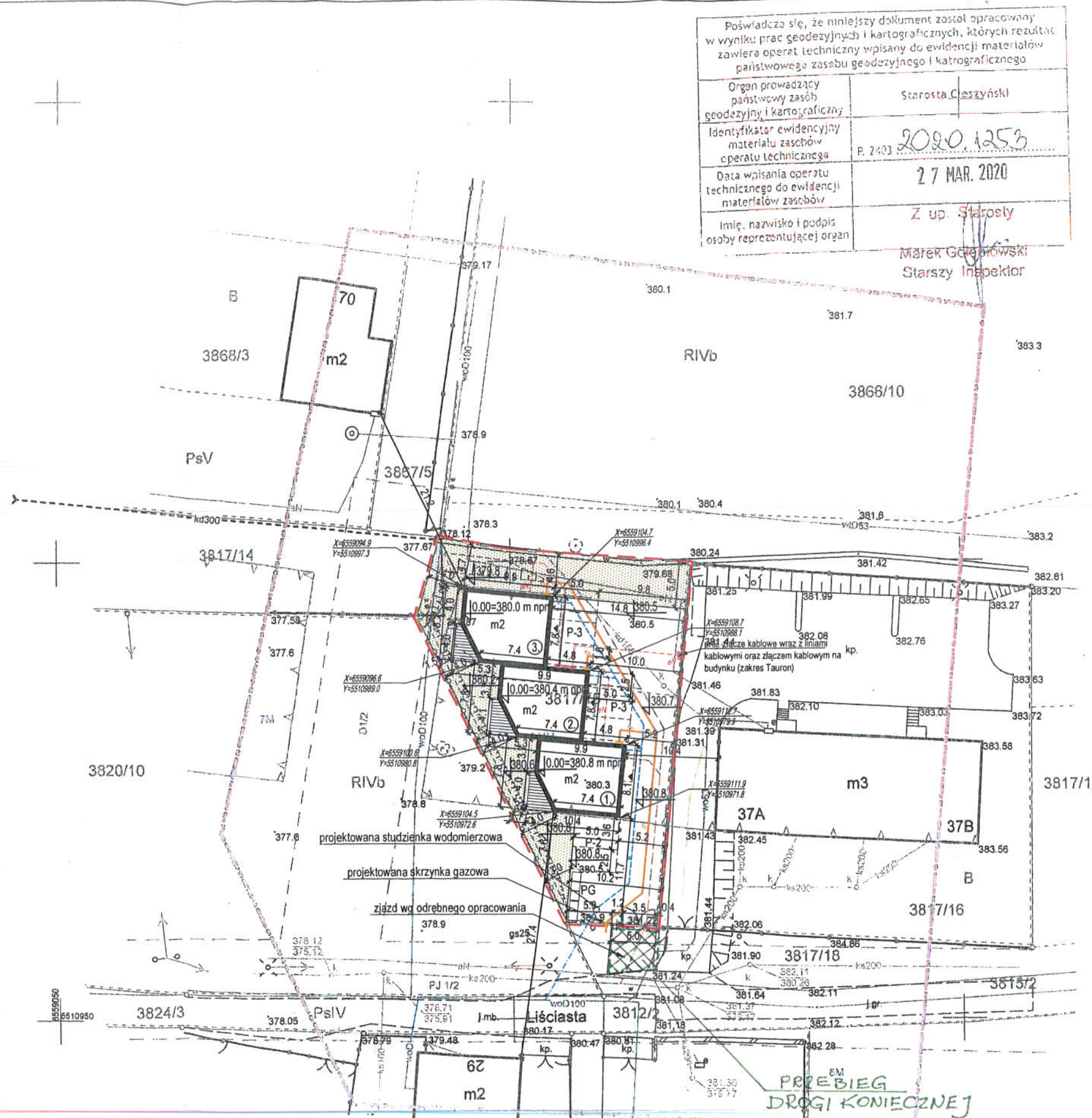





















MAPA DO CELÓW PROJEKTOWYCH		Projekt Budynku	
UWAGA: Nie wyklucz się istnienia w terenie obiektywnie aktualizacją urządzeń podziemnych nie zgłoszonych do geodezyjnej inwentaryzacji powykonawczej.			
Oznaczenie kancelaryjne zgłoszenia	WGD. 6640.73 .2020		
Sekcja mapy syf-wys	6.118.28.22.2.2, 17.4.4		
Miejscowość	Ustroń		
Numery działek ewidencyjnych	3817/15		
Województwo	Śląskie		
Powiat	Cieszyn		
Jednostka ewidencyjna	Identyfikator	240302_1	
	Nazwa	Ustroń	
Obręb ewidencyjny	Identyfikator	0004	
	Nazwa	Ustroń	
Skala mapy	1:500		
Nazwa układu współrzędnych	Prostokątnych płaskich	PL-2000/6	
	Wysokości	PL-KRONO86	
Zakres aktualizacji			
Oznaczenie geodezyjne granic jednostek strukturalnych i ich oznaczenia. Miejsowy plan zagospodarowania terenu.		 BUM  D1/2 Miaroprzebiegowa linia zabudowy	
Oznaczenie i informacje o służebnościach gruntowych mających wpływ na zagospodarowanie gruntów zlokalizowanych w granicach projektowanej inwestycji.		Przedmiotowa działka nie jest obciążona żadnymi służebnościami gruntowymi	
Oznaczenie i symboli konturu użytku gruntowego który nie jest ujawniany w bazie danych ewidencji gruntów i budynków.		Brak	
Granice działek przyjęto wg. stanu z ewidencji gruntów i budynków.			
Stan aktualny na dzień	23.01.2020	Szczyt lokalizacji Skala 1:10000	
Data sporządzenia mapy	21.02.2020		
Wykonał:	 Roman Brenner		
Legenda:	Wykonawca: USŁUGI GEODEZYJNE ROMAN BRENNER UPRAWNIONY GEODETA Nr UPR. 5322 43-450 Ustroń, ul. Błaszczyka 8 Tel. 504 039 407 NIP 548-111-03-82, REG. 070263044		



Poświadczam, że niniejszy dokument został opracowany w wyniku prac geodezyjnych i kartograficznych, których rezultat zawiera operat techniczny wpisany do ewidencji materiałów państwowego zasobu geodezyjnego i kartograficznego	
Organ prowadzący państwowy zasób geodezyjny i kartograficzny	Starosta Cieszyński
Identyfikator ewidencyjny materiału zasobów operatu technicznego	P. 2403 2020.1253
Data wpisania operatu technicznego do ewidencji materiałów zasobów	27 MAR. 2020
Imię, nazwisko i podpis osoby reprezentującej organ	Z up. Starosty Marek Gajkowski Starszy Inspektor

LEGENDA:	
	wejsie do budynku
	miejsce gromadzenia odpadków
	budynek mieszkalny 2-kondyg. współrzędne lokalizacji budynku
	miejsce parkingowe/liczba miejsc parkingowych
	liczba porządkowa segmentu
	zakres opracowania/granica działki
	projektowany budynek
	nawierzchnia utwardzona
	taras
	zieleń
	projektowane rzędne terenu
	wyburzenie/likwidacja

UZBROJENIE DZIAŁKI:	
	projektowany zewnętrzny odcinek instalacji wodociągowej
	odcinek sieci wodociągowej poza zakresem opracowania
	projektowany zewnętrzny odcinek kanalizacji sanitarnej studzinka kanalizacji sanitarnej
	odcinek sieci kanalizacji sanitarnej poza zakresem opracowania
	projektowane przyłącze (zakres Tauron Dystrybucja)
	projektowany zewnętrzny odcinek instalacji gazowej do skrzynki w granicy działki
	odcinek sieci gazowej poza zakresem opracowania

INOSTUDIO Sp. z o.o. pracownia projektowa NIP 63 12 658 385 KRS 0000571846 Sądu Rej. w Gliwicach kapitał zakł. 5000 PLN ul. Dunikowskiego 8/II 44-100 Gliwice 788889078, 795457120 biuro@inostudio.pl www.inostudio.pl	projektował: mgr inż. arch. Zbigniew Gierczak opr. nr 66/SŁOKK/2011/II uprawnienia budowlane w specjalności architektonicznej do projektowania bez ograniczeń	nazwa projektu: Projekt zespołu budynków mieszkalnych jednorodzinnych w zabudowie szeregowej	tytuł rysunku: Projekt zagospodarowania działki
opracował: mgr inż. arch. Aleksandra Włosek	adres inwestycji, inwestor: Ustroń, ul. Liściasta nr działki 3817/15 inwestor: Apartament Park Zawodzie	branża: architektura faza: projekt budowlany data: 15 maja 2020 nr rysunku: 1:500 A01	