














LEGENDA:

-  granice administracyjne gmin
-  granica obszaru aglomeracji
-  teren oczyszczalni ścieków
-  strefa ochronna ujęcia wody podziemnej - teren ochrony bezpośredniej
-  strefa ochronna ujęcia wody powierzchniowej na potoku Górnik - teren ochrony bezpośredniej
-  strefa ochronna ujęcia wody powierzchniowej na potoku Górnik - teren ochrony pośredniej
-  obszar mający znaczenie dla Wspólnoty - Beskid Śląski
-  Park Krajobrazowy Beskidu Śląskiego
-  otulina Parku Krajobrazowego Beskidu Śląskiego
-  pomnik przyrody
-  stanowisko dokumentacyjne - Kamieniołom Czantoria
-  stanowisko dokumentacyjne - Kamieniołom Skalica
-  użytek ekologiczny - Piłopuszniki nad Wisłą

SKALA 1 : 10 000

100 0 500m

1cm - 100m

ARKUSZ 2

Układ arkuszy

1
2
3