

**UCHWAŁA NR XXV/363/2021  
RADY MIASTA USTRONŃ**

z dnia 25 marca 2021 r.

**w sprawie przystąpienia do opracowania miejscowego planu zagospodarowania przestrzennego dla obszaru  
w Ustroniu Nierodzimiu, w rejonie ulic Katowickiej, Wiejskiej i Zagajnik.**

Na podstawie art. 18 ust. 2 pkt 5 ustawy z dnia 8 marca 1990 r. o samorządzie gminnym (t.j. Dz. U. z 2020 r. poz. 713 ze zmianami) oraz art. 14 ust. 1, 2 i 4 ustawy z dnia 27 marca 2003 r. o planowaniu i zagospodarowaniu przestrzennym (t. j. Dz. U. z 2020 r. poz. 293 ze zmianami)

**Rada Miasta UstronŃ  
uchwala**

**§ 1.**

Przystąpić do opracowania miejscowego planu zagospodarowania przestrzennego dla obszaru w Ustroniu Nierodzimiu, w rejonie ulic Katowickiej, Wiejskiej i Zagajnik.

**§ 2.**

Granice obszaru opracowania planu zagospodarowania przestrzennego dla obszaru w Ustroniu Nierodzimiu, w rejonie ulic Katowickiej, Wiejskiej i Zagajnik, oznaczono na mapie ewidencyjnej w skali 1:5000, stanowiącej załącznik graficzny do niniejszej uchwały.

**§ 3.**

Wykonanie uchwały powierza Burmistrzowi Miasta.

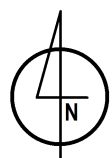
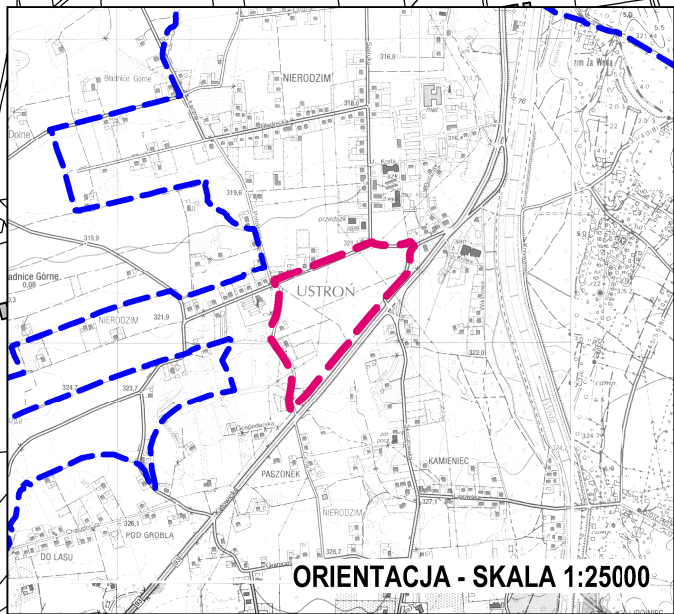
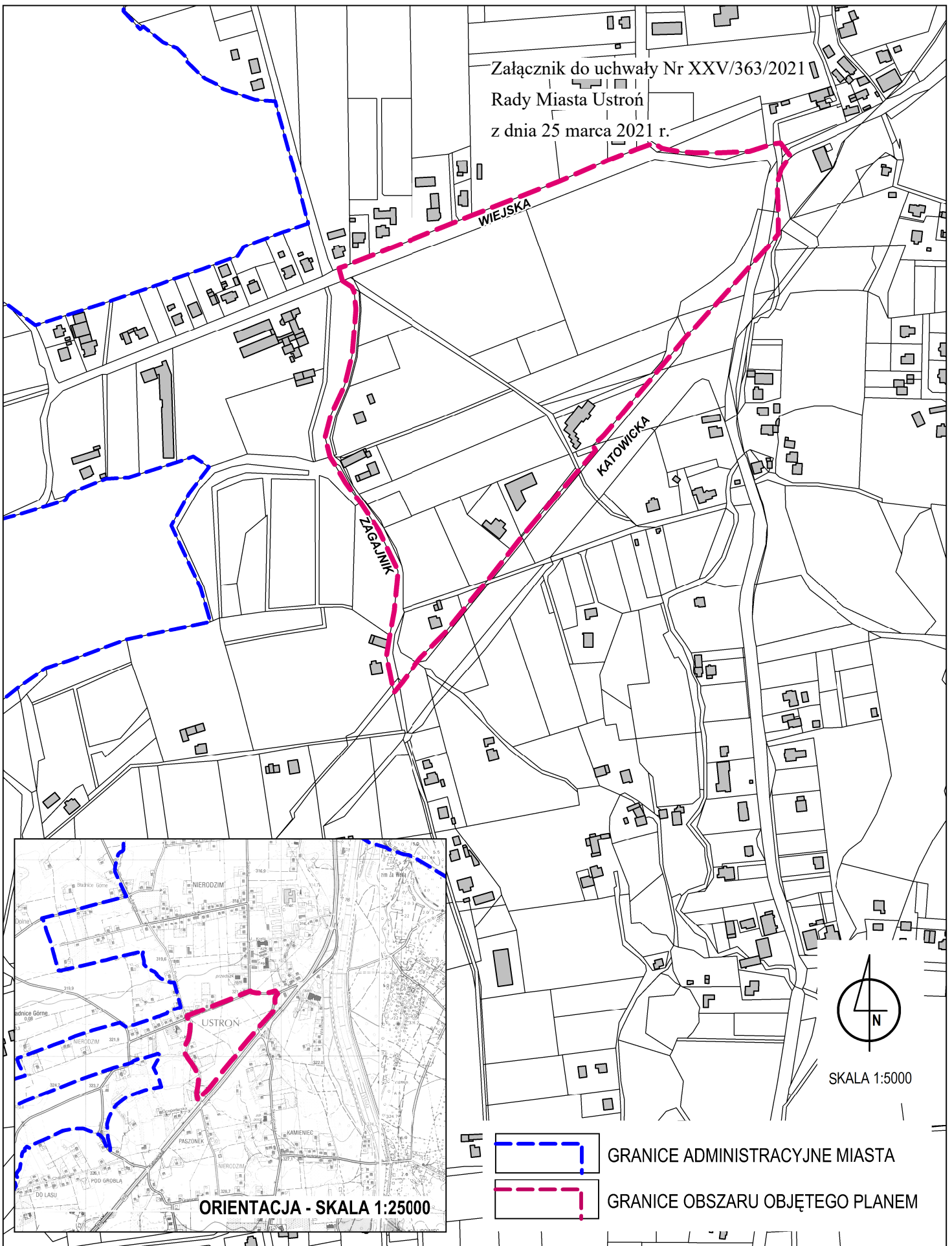
**§ 4.**

Uchwała wchodzi w życie z dniem podjęcia.



Przewodniczący Rady Miasta

**Marcin Janik**

Załącznik do uchwały Nr XXV/363/2021  
Rady Miasta Ustronia  
z dnia 25 marca 2021 r.



SKALA 1:5000

-  GRANICE ADMINISTRACYJNE MIASTA
-  GRANICE OBSZARU OBJĘTEGO PLANEM

**ZAŁĄCZNIK GRAFICZNY DO UCHWAŁY RADY MIASTA USTRONIA W SPRAWIE PRZYSTĄPIENIA DO SPORZĄDZENIA MIEJSCOWEGO PLANU ZAGOSPODAROWANIA PRZESTRZENNEGO DLA OBSZARU W USTRONIU NIERODZIMIU, W REJONIE ULIC KATOWICKIEJ, WIEJSKIEJ I ZAGAJNIK - SKALA 1:5000**