

**UCHWAŁA NR XXVII/386/2021  
RADY MIASTA USTRONŃ**

z dnia 27 maja 2021 r.

**w sprawie przystąpienia do uchwalenia miejscowego planu zagospodarowania przestrzennego dla obszaru Ustronia  
w rejonie skrzyżowania ulicy Cieszyńskiej z Katowicką**

Na podstawie art. 18 ust. 2 pkt 5 ustawy z dnia 8 marca 1990 r. o samorządzie gminnym (t.j. Dz.U. z 2020 r., poz. 713 ze zmianami) oraz art. 14 ust. 1, 2 i 4 ustawy z dnia 27 marca 2003 r. o planowaniu i zagospodarowaniu przestrzennym (j.t. Dz. U. z 2021 r. poz. 741 ze zmianami),

**Rada Miasta UstronŃ  
uchwała**

**§ 1.**

Przystąpić do opracowania miejscowego planu zagospodarowania przestrzennego dla obszaru Ustronia w rejonie skrzyżowania ulicy Cieszyńskiej z Katowicką.

**§ 2.**

Granice obszaru opracowania planu zagospodarowania przestrzennego obszaru Ustronia w rejonie skrzyżowania ulicy Cieszyńskiej z Katowicką oznaczono na kopii mapy topograficznej w skali 1:10000 stanowiącej załącznik graficzny do niniejszej uchwały.

**§ 3.**

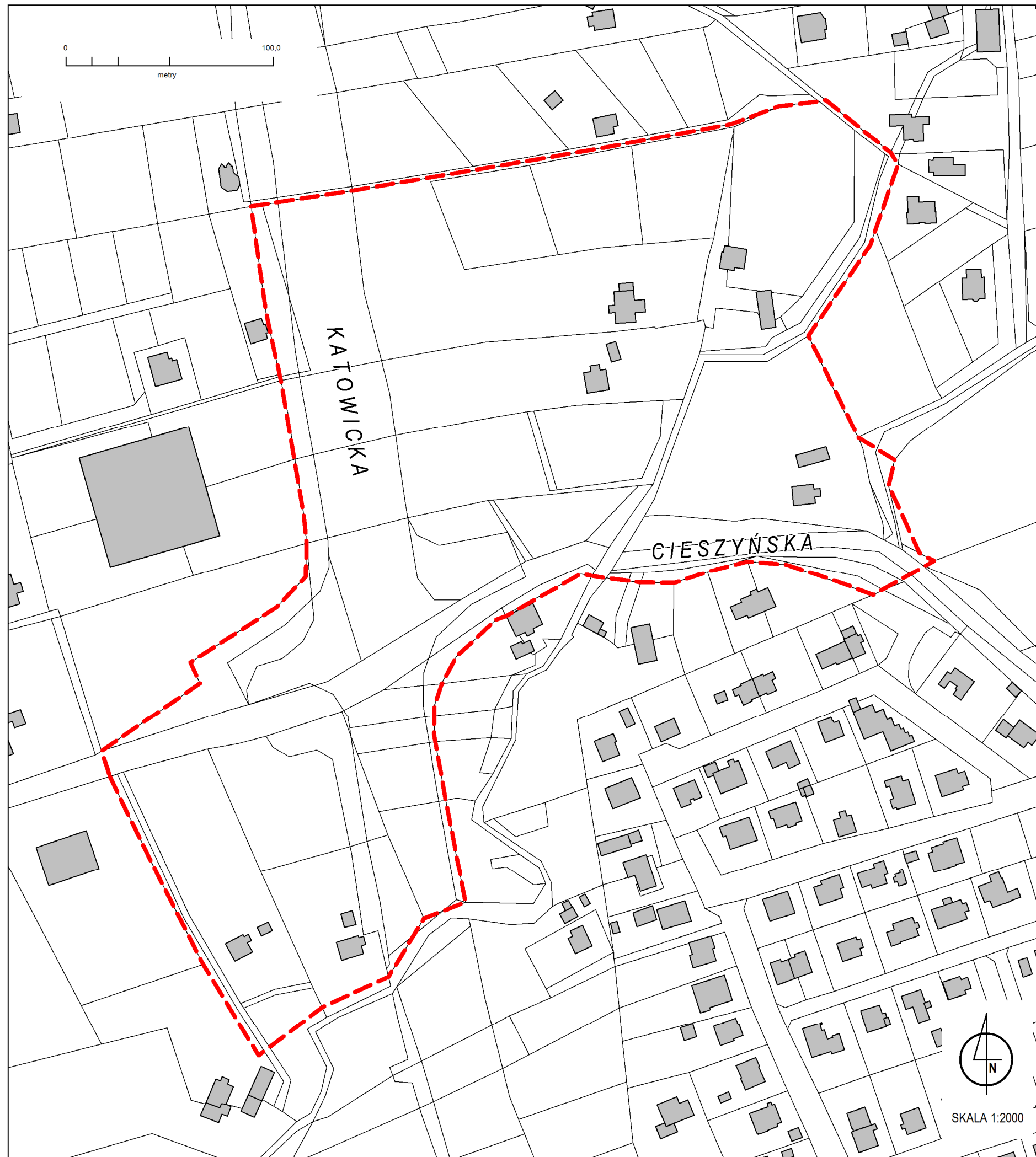
Wykonanie uchwały powierza się Burmistrzowi Miasta.

**§ 4.**


Uchwała wchodzi w życie z dniem podjęcia.

Przewodniczący Rady Miasta

**Marcin Janik**

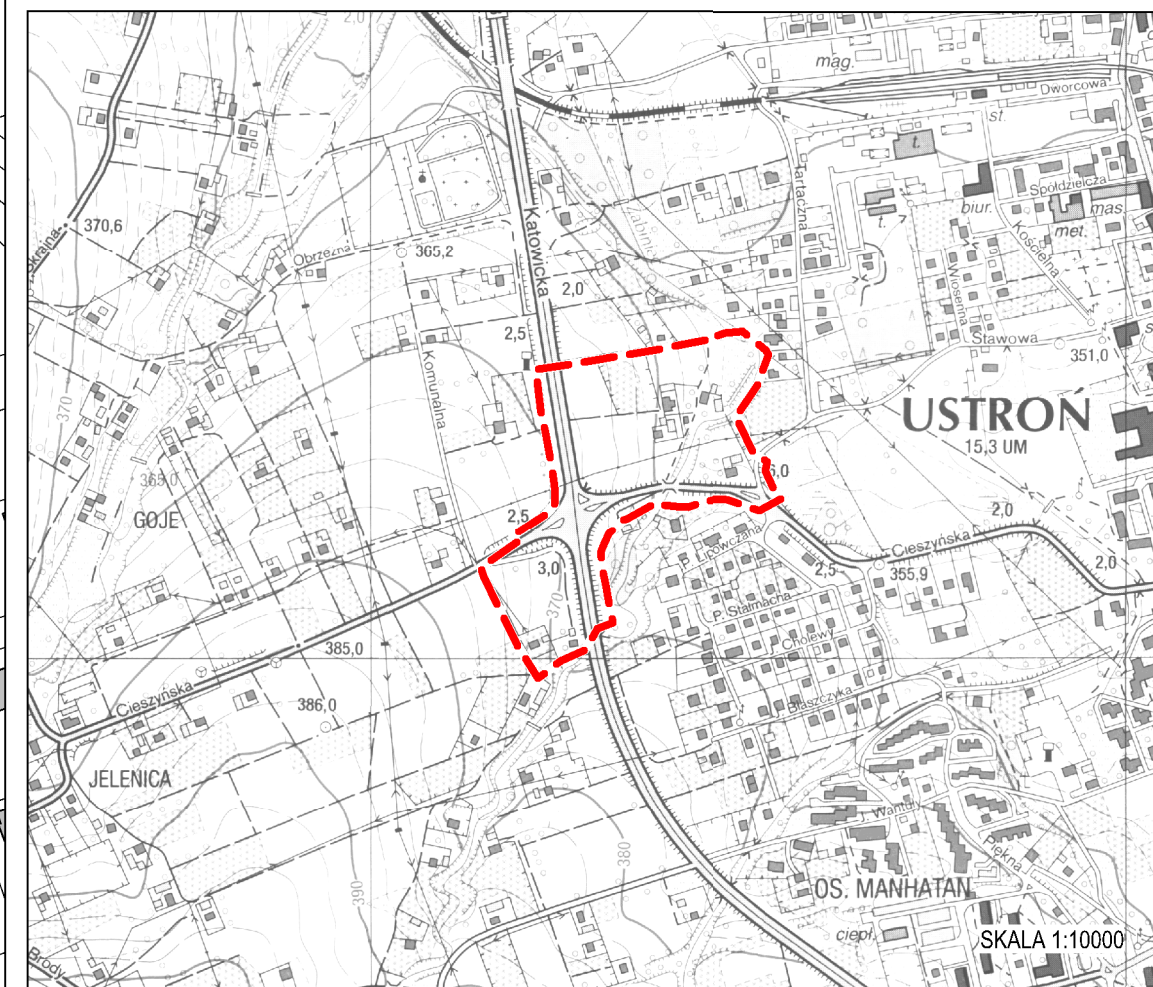


MIEJSCOWY PLAN ZAGOSPODAROWANIA PRZESTRZENNEGO  
DLA OBSZARU USTRONIA W REJONIE SKRZYŻOWANIA  
ULICY CIESZYŃSKIEJ Z KATOWICKĄ.

 GRANICE OBSZARU OBJĘTEGO PLANEM

ZAŁĄCZNIK DO UCHWAŁY RADY MIASTA USTRONÓ  
O PRZYSTĄPIENIU DO SPORZĄDZENIA PLANU

SKALA 1:2000



ORIENTACJA - SKALA 1:10000