

Projekt Nr BRM.0006.493.2021

**UCHWAŁA NR
RADY MIASTA USTRÓŃ**

z dnia 2021 r.

w sprawie zmiany przebiegu drogi gminnej nr 592133 S ul. Armii Krajowej.

Na podstawie art. 18 ust. 2 pkt. 15 ustawy z dnia 8 marca 1990 r. o samorządzie gminnym (t.j. Dz. U. z 2021r. poz. 1372 ze zm.) oraz art. 7 ust. 3 ustawy z dnia 21 marca 1985 r. o drogach publicznych (j. t. Dz. U. 2021r. poz. 1376 ze zm.)

Rada Miasta Ustroń uchwała:

§ 1.

Ustala się zmianę przebiegu drogi gminnej nr 592133 S ul. Armii Krajowej zlokalizowanej na terenie miasta Ustroń, zaliczonej do kategorii dróg publicznych uchwałą Nr IV/28/89 Wojewódzkiej Rady Narodowej w Bielsku-Białej z dnia 28 lutego 1989r. w sprawie zaliczenia ulic do kategorii dróg lokalnych miejskich w miastach - Bielsko-Biała, Oświęcim i Ustroń, w następujący sposób: dodanie nowego odcinka drogi na działce nr 4789 w obrębie Ustroń od skrzyżowania z drogą powiatową - ul. 3 Maja.

§ 2.

Szczegółowy opis przebiegu drogi gminnej (ul. Armii Krajowej) przed zmianą i po zmianie, zawarty jest w tabeli stanowiącej załącznik nr 1 do niniejszej uchwały.

§ 3.

Przebieg nowego odcinka drogi na działce numer 4789 określony jest na mapie stanowiącej załącznik nr 2 do niniejszej uchwały.

§ 4.

Przebieg drogi gminnej (ul. Armii Krajowej) z uwzględnieniem nowego odcinka drogi na działce numer 4789 określony jest na mapie stanowiącej załącznik nr 3 do niniejszej uchwały.

§ 5.

Wykonanie Uchwały powierza Burmistrzowi Miasta.

§ 6.

Uchwała wchodzi w życie po upływie 14 dni od dnia ogłoszenia w Dzienniku Urzędowym Województwa Śląskiego.


RADA PRAWNY
Maria Sikora
Kt - B -

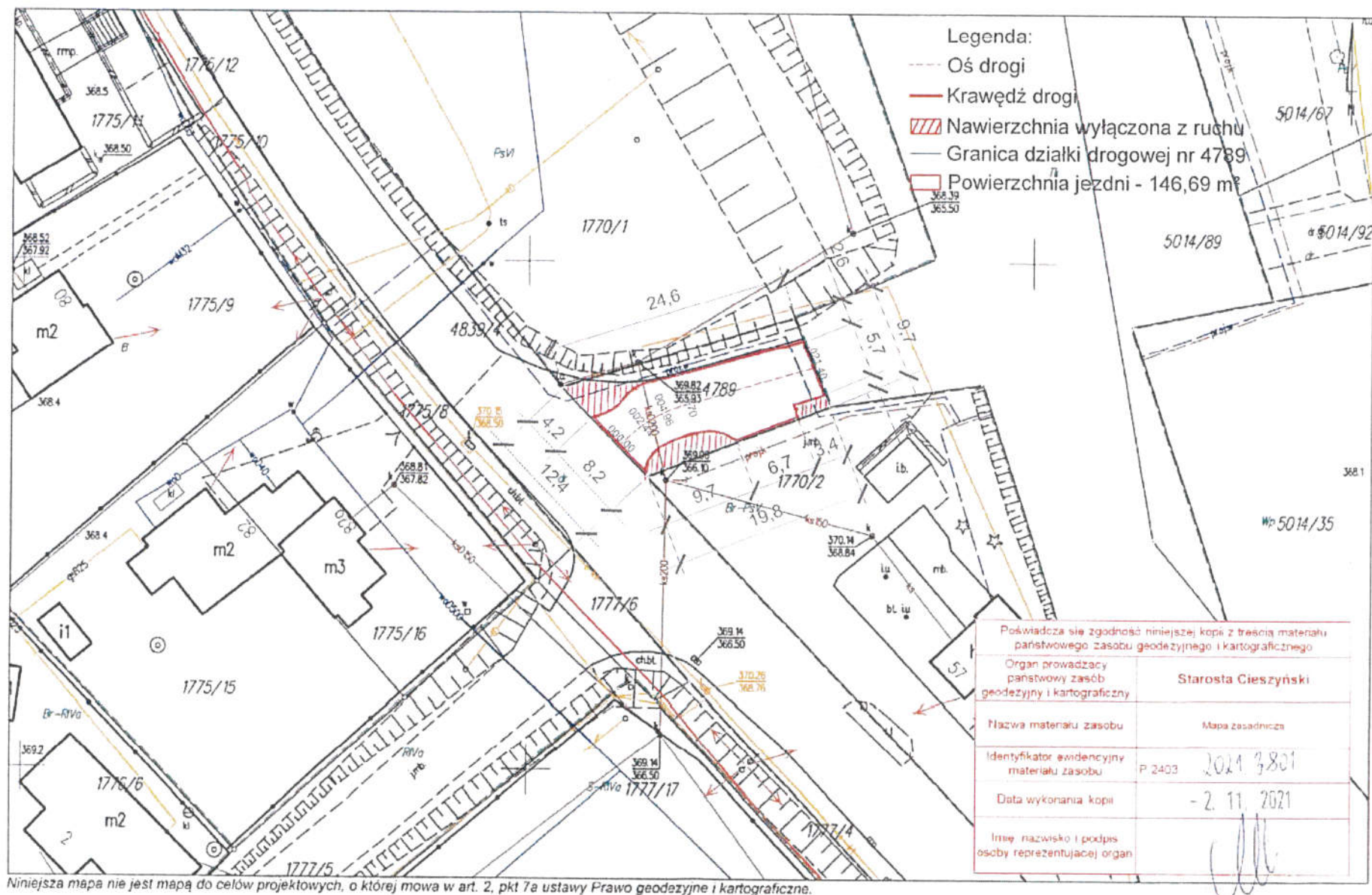
Przebieg drogi przed i po zmianie

Lp.	Nazwa drogi	Przebieg drogi gminnej ul. Armii Krajowej przed zmianą	Przebieg drogi gminnej ul. Armii Krajowej po zmianie
1	Nr 592133 S ul. Armii Krajowej	od drogi gminnej ul. Nadrzecznej do ul. Sanatoryjnej (działki numer 2940/59, 4902/4, 4902/3, 2938/47, 2938/47, 2936/2, 2927/1, 2904, 2905, 4903/3, 2924/22, 4903/2, 2924/21, 4903/9, 2911/15, 2922/12) – 639m	od drogi powiatowej ul. 3 Maja do przejazdu kolejowego (poprzez działkę nr 4789) – 21,4 m oraz od drogi gminnej ul. Nadrzecznej do ul. Sanatoryjnej (działki numer 2940/59, 4902/4, 4902/3, 2938/47, 2938/47, 2936/2, 2927/1, 2904, 2905, 4903/3, 2924/22, 4903/2, 2924/21, 4903/9, 2911/15, 2922/12) – 639m

Nr kancelaryjny: WGD 6642.15435.2021
Obręb: 0004, Ustroń
Nr działki: 4789 i inne
Sekcja: 6.117.28.08.3.1

Mapa zasadnicza
Skala 1 : 500



Województwo: śląskie
Powiat: cieszyński
Jednostka ewidencyjna: 240302_1, Ustroń



Załącznik Nr 3 do uchwały Nr
Rady Miasta Ustronia

Nr ewidencyjny: WGD 6642/15434/2021
Obręb: 0004 Ustronia
Nr oznaki: 4/89 i inne
Sekcja: 6.117.28.08.3

Mapa zasadnicza
Skala 1 : 1000

- Legenda:
-  Przebieg drogi gminnej ul. Armii Krajowej przed zmianą, od drogi gminnej ul. Niezłocznej do ul. Sanatoryjnej
 -  Przebieg nowego odcinka drogi gminnej ul. Armii Krajowej od drogi powiatowej ul. 3 Maja do skrzyżowania kolejowego (doprecz. oznaka nr 4789)

Wzrost: 1000
Powiat: cieszynski
Jednostka ewidencyjna: 240402_1, Ustronia



Najwyższa mapa jest mapą do celów projektowych, o której mowa w art. 2, pkt 7a ustawy Prawo geodezyjne i kartograficzne.