

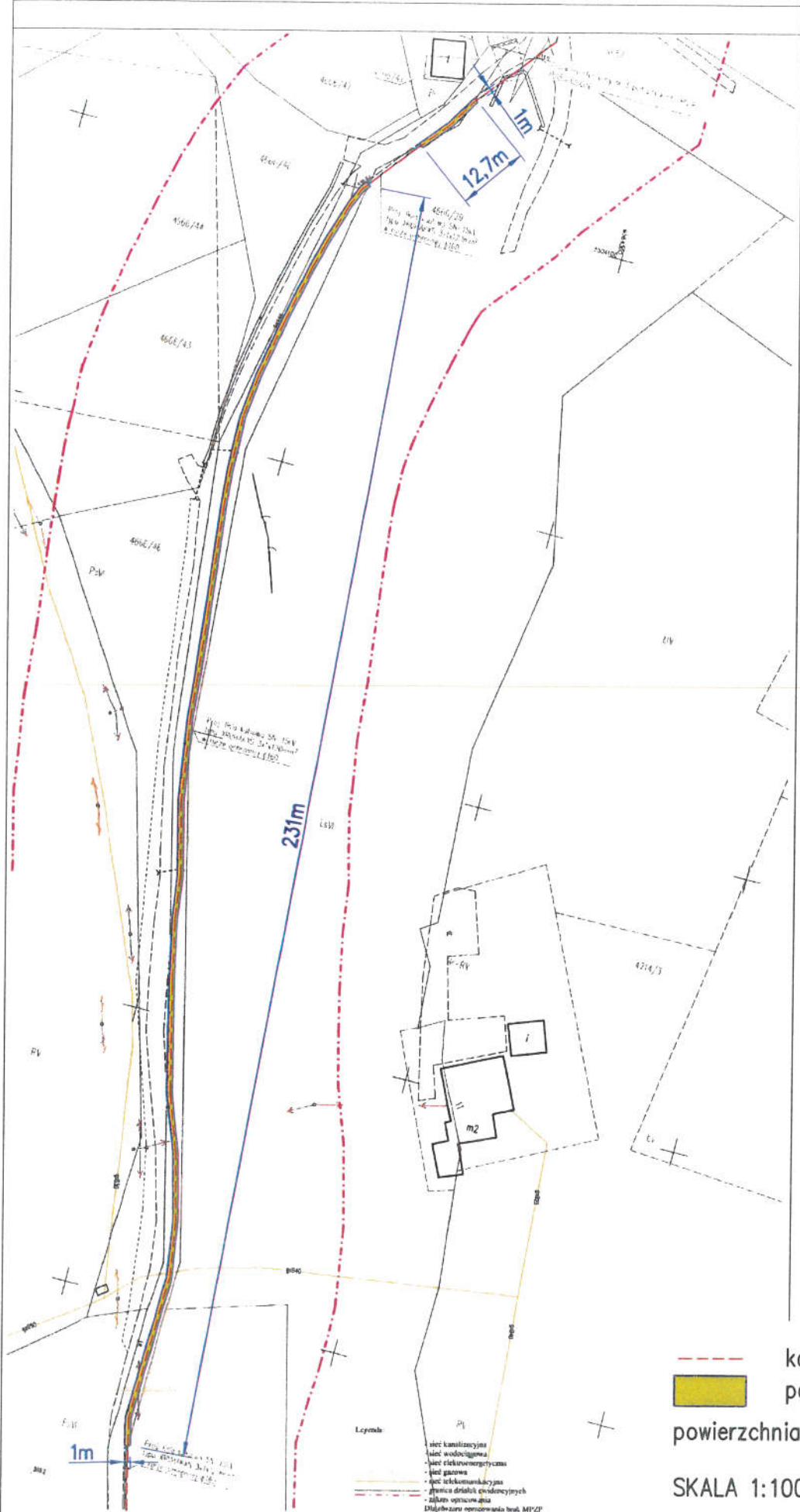
Uzasadnienie do uchwały w sprawie wyrażenia zgody na ustanowienie służebności przesyłu na gruncie gminnym.

Spółka: TAURON Dystrybucja S. A. z siedzibą w Krakowie (31-035 Kraków), ul. Podgórska 25A, Oddział w Bielsku-Białej przy ul. Batorego 17a (43-300) Bielsko-Biała, zwróciła się z wnioskiem w sprawie ustanowienia służebności przesyłu na gruncie gminnym dla umieszczonego urządzenia elektroenergetycznego przyłącza kablowego.

Służebność przesyłu ustanowiona będzie na nieruchomości położonej w Ustroniu tj.: nr ewidencyjny 4666/15 o powierzchni 0,3065 ha przy ul. Ślepej, zapisanej w księdze wieczystej numer BB1C/00056689/8 Sądu Rejonowego w Cieszynie, stanowiącej własność Gminy Ustroń.

W związku z powyższym zachodzi konieczność podjęcia uchwały w sprawie wyrażenia zgody na ustanowienie za jednorazowym wynagrodzeniem służebności przesyłu na gruncie gminnym.

Z-ca Naczelnika  
Wydziału Inwestycji  
*Julia Lipowska*  
Julia Lipowska



- - - - - kabel ziemny SN  
 pas służebności  
 powierzchnia służebności 243,7m<sup>2</sup>  
 SKALA 1:1000

INWESTOR:	DATA:	OPRACOWANIE:	LEGENDA:
SPRACOWNIA:	10.05.2006	PROJEKTANT:	linie kanalizacyjne linie wodociągowe linie ciepłownicze linie gazowe linie telekomunikacyjne granice działek sąsiednich zabudowa istniejąca linie optyczne
OBJEKT:	tytuł:	OPRACOWANIE:	linie kanalizacyjne linie wodociągowe linie ciepłownicze linie gazowe linie telekomunikacyjne granice działek sąsiednich zabudowa istniejąca linie optyczne
OPRACOWANIE:	tytuł:	OPRACOWANIE:	linie kanalizacyjne linie wodociągowe linie ciepłownicze linie gazowe linie telekomunikacyjne granice działek sąsiednich zabudowa istniejąca linie optyczne
OPRACOWANIE:	tytuł:	OPRACOWANIE:	linie kanalizacyjne linie wodociągowe linie ciepłownicze linie gazowe linie telekomunikacyjne granice działek sąsiednich zabudowa istniejąca linie optyczne
OPRACOWANIE:	tytuł:	OPRACOWANIE:	linie kanalizacyjne linie wodociągowe linie ciepłownicze linie gazowe linie telekomunikacyjne granice działek sąsiednich zabudowa istniejąca linie optyczne
OPRACOWANIE:	tytuł:	OPRACOWANIE:	linie kanalizacyjne linie wodociągowe linie ciepłownicze linie gazowe linie telekomunikacyjne granice działek sąsiednich zabudowa istniejąca linie optyczne
OPRACOWANIE:	tytuł:	OPRACOWANIE:	linie kanalizacyjne linie wodociągowe linie ciepłownicze linie gazowe linie telekomunikacyjne granice działek sąsiednich zabudowa istniejąca linie optyczne
OPRACOWANIE:	tytuł:	OPRACOWANIE:	linie kanalizacyjne linie wodociągowe linie ciepłownicze linie gazowe linie telekomunikacyjne granice działek sąsiednich zabudowa istniejąca linie optyczne
OPRACOWANIE:	tytuł:	OPRACOWANIE:	linie kanalizacyjne linie wodociągowe linie ciepłownicze linie gazowe linie telekomunikacyjne granice działek sąsiednich zabudowa istniejąca linie optyczne

- · - · - kabel ziemny SN  
 pas służebności  
 powierzchnia służebności 4,1m<sup>2</sup>

SKALA 1:500

4666/12

Proj. linia kablowa SN-15kV  
 typu XRUHAKXS 3x1x120mm<sup>2</sup>  
 w rurze ochronnej  $\phi$ 160

Ls

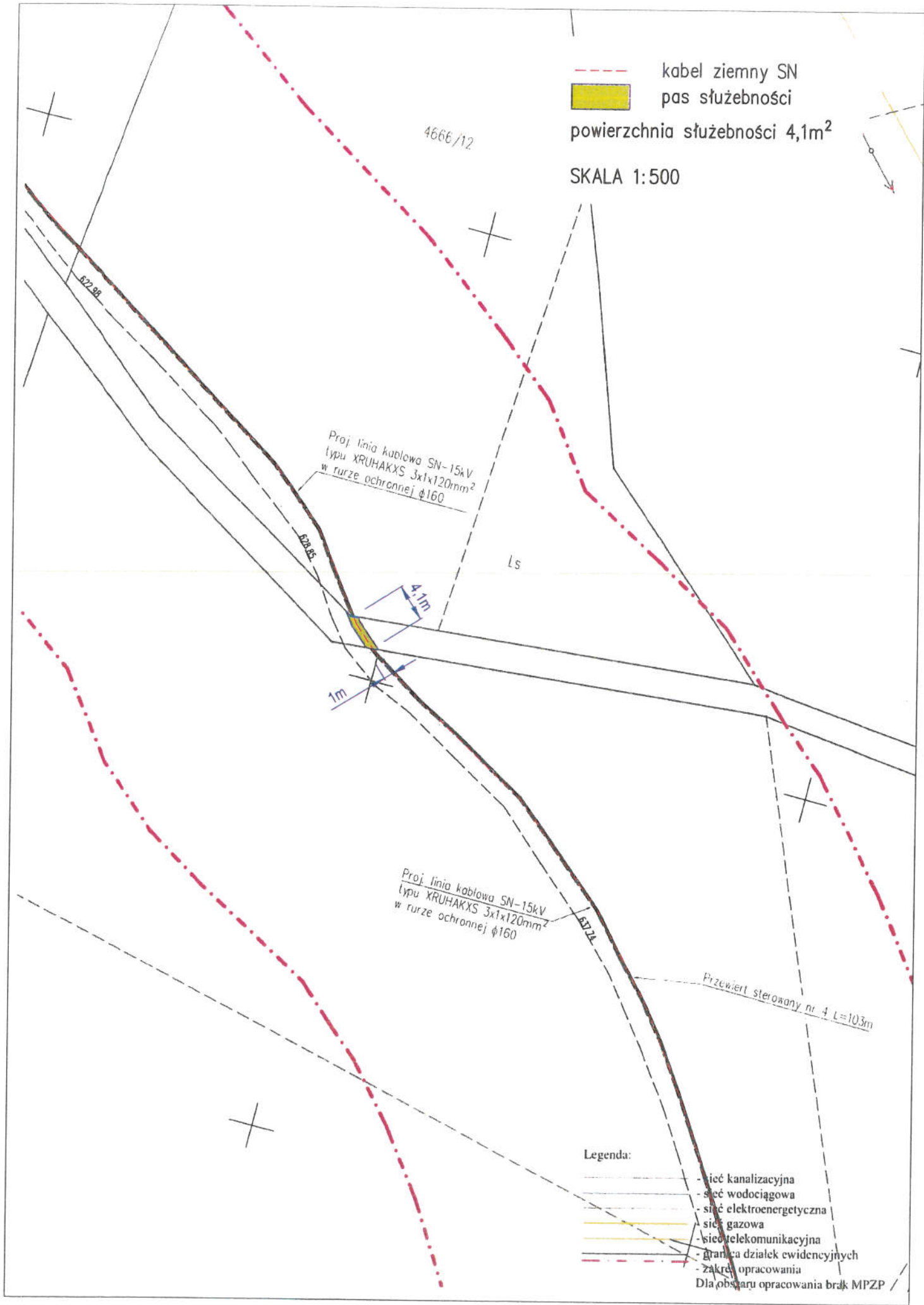
4,1m  
 1m

Proj. linia kablowa SN-15kV  
 typu XRUHAKXS 3x1x120mm<sup>2</sup>  
 w rurze ochronnej  $\phi$ 160

Przewiert sterowany nr 4 L=10,3m

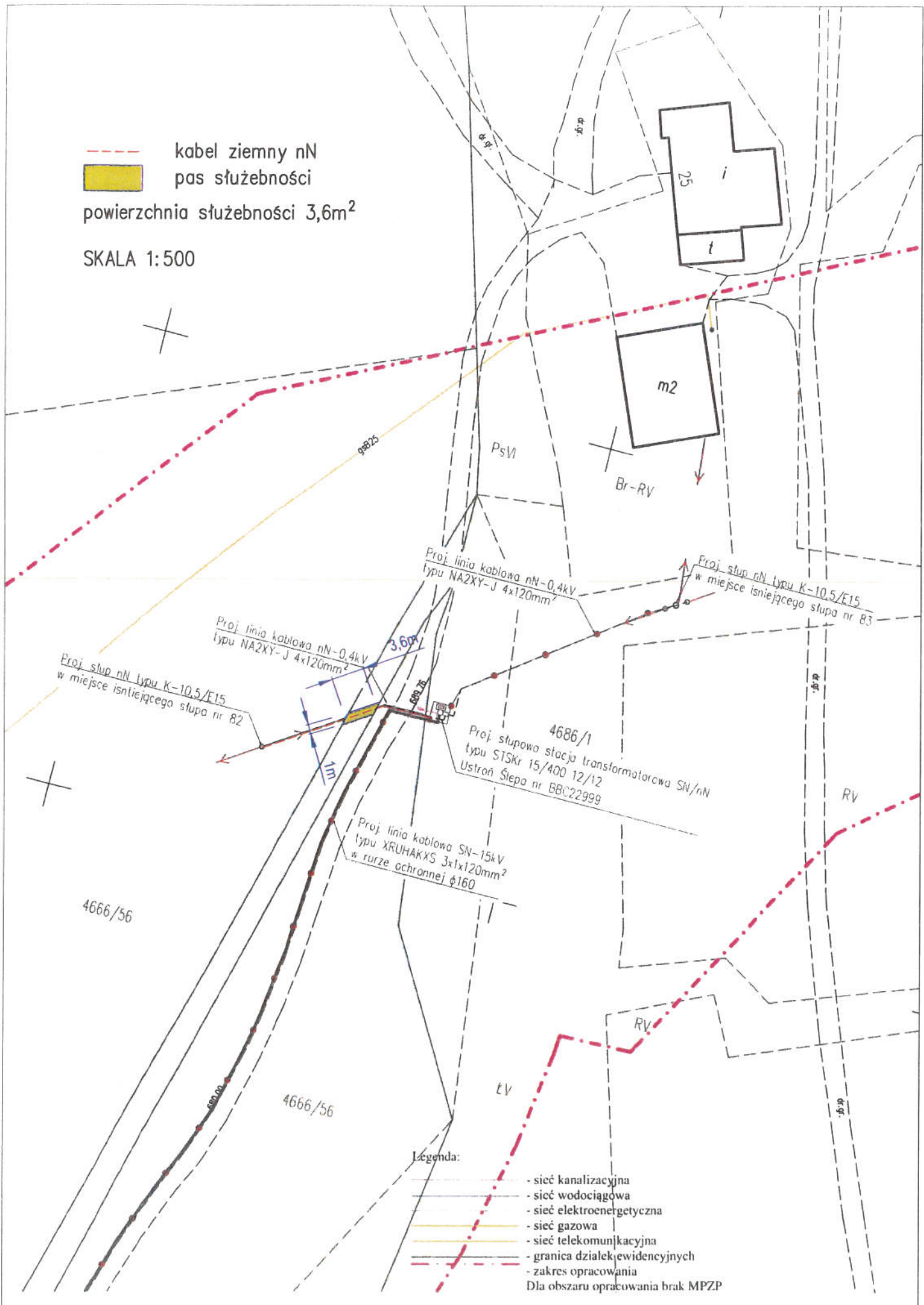
Legenda:

- · - · - sieć kanalizacyjna
  - - - - - sieć wodociągowa
  - · - · - sieć elektroenergetyczna
  - - - - - sieć gazowa
  - · - · - sieć telekomunikacyjna
  - - - - - granica działek ewidencyjnych
  - - - - - Zakreślenie opracowania
- Dla obszaru opracowania brak MPZP



- - - - - kabel ziemny nN  
 ■ pas służebności  
 powierzchnia służebności 3,6m<sup>2</sup>

SKALA 1:500



Legenda:

- - - - - sieć kanalizacyjna
  - - - - - sieć wodociągowa
  - - - - - sieć elektroenergetyczna
  - - - - - sieć gazowa
  - - - - - sieć telekomunikacyjna
  - - - - - granica działek ewidencyjnych
  - - - - - zakres opracowania
- Dla obszaru opracowania brak MPZP