

INFORMACJA O STANIE BEZPIECZEŃSTWA W MIEŚCIE

Sporządzono na podstawie uzyskanych informacji od Komendanta Komisariatu Policji, Komendanta Miejskiego Ochotniczych Straży Pożarnych w Ustroniu, Komendanta Placówki Straży Granicznej w Bielsku-Białej oraz Komendanta Straży Miejskiej.

Komisariat Policji w Ustroniu

Informacja o stanie bezpieczeństwa i porządku publicznego na terenie Miasta Uzdrowskiego Ustroń za okres od 1 stycznia 2018 roku do 31 grudnia 2018 roku.

Komisariat Policji w Ustroniu obejmuje swoim działaniem teren miasto Uzdrowskie Ustroń oraz gminę Goleszów. Jest to teren o powierzchni ok 125 km², który zamieszkuje około 28 tys mieszkańców. Z uwagi na turystyczny charakter obsługiwanego rejonu służbowego należy przyjąć, że liczba osób przebywająca na naszym terenie, zwłaszcza w sezonie letnim i zimowym jest zdecydowanie większa. Miasto Uzdrowskie Ustroń posiada 8000 miejsc noclegowych

W 2018 ROKU ODNOTOWANO NASTĘPUJĄCĄ ILOŚĆ PRZESTĘPSTW

Ogółem zarejestrowano 341 przestępstw w tym najbardziej uciążliwych społecznie przedstawia tabela poniżej.

Rodzaj przestępstwa	ilość	
	2017	2018
Uszkodzenie mienia	11	14
Uszczerbek na zdrowiu	4	14
Rozboje	1	7
Kradzież	56	58
Kradzież z włamaniem	33	26
Kradzież pojazdu	4	3
Nietrzeźwy kierujący	59	29
Oszustwo	48	36
Bójka, Pobicie	2	0

Postępowania wszczęte w 2017 i 2018 roku (dane z systemu analitycznego)

NA GORĄCYM UCZYNKU PRZESTĘPSTWA ZATRZYMANO

łącznie -	63	osoby
w tym nietrzeźwych kierujących-	25	osób
innych przestępstw-	38	osoby

WOBEC SPRAWCÓW NAJPOWAŻNIEJSZYCH PRZESTĘPSTW STOSOWANO ŚRODKI ZAPOBIEGAWCZE W POSTACI TYMCZASOWYCH ARESZTOWAŃ I DOZORÓW POLICYJNYCH

Ilość zastosowanych tymczasowych aresztowań - 17

Ilość zastosowanych dozorów policyjnych – 9

Odzyskano mienie w wysokości **57.981zł**

zabezpieczono mienie na poczet przyszłych kar w wysokości- **20.300zł.**

Ogółem podejrzanych - **169**

WYKRYWALNOŚĆ

	ROK	
	2017	2018
Przestępstwa ogółem	62,12%	72,31%
Przestępstwa kryminalne	57,71%	67,83%
7 kategorii	24%	53,60%
Kradzieże z włamaniem	10%	78,05%
Uszkodzenie mienia	9,09%	44,44%
Kradzież	26,42%	26,67%

WYKROCZENIA

Statystyka ujawnionych wykroczeń na terenie działania Komisariatu Policji w Ustroniu (ze względu na wymagania statystyk policyjnych dane podawane są dla całego rejonu służbowego)

Kategoria wykroczenia	2017rok	2018rok
Ogółem wykroczeń	2098	1590
Przeciwko porządkowi i spokojowi publicznemu	250	243
Przeciwko bezpieczeństwu osób i mienia	12	18
Przeciwko bezpieczeństwu i porządkowi w komunikacji	619	574
Przeciwko mieniu	185	188
Przeciwko obyczajności publicznej	469	243
Przeciwko urządzeniom użytku publicznego	89	42
Przeciwko przepisom o wychowaniu w trzeźwości	304	196
Innym przepisom	171	83

DANE W ZAKRESIE PRZEPROWADZONYCH CZYNNOŚCI WYJAŚNIAJĄCYCH PRZEDSTAWIAJĄ SIĘ NASTĘPUJĄCO

Opis	2017rok	2018rok
Ilość zarejestrowanych spraw o wykroczenie	378	348
Ilość wniosków o ukaranie	67	84
Ilość odstąpień od skierowania wniosków o ukaranie	180	174
Sprawy zakończone np. pouczeniem lub mandatem karnym	69	25
Sprawy przekazane do innego organu	8	1
Sprawy przekazane do Sądu Rodzinnego	1	6

Policjanci nałożyli łącznie 189 mandatów karnych za popełnione wykroczenia na łączną kwotę 39 968 złotych.

W czasie organizowanych imprez o charakterze rozrywkowym, sportowym czy kulturalnym nie stwierdzono zakłóceń ładu i porządku publicznego oraz zdarzeń zagrażających życiu i zdrowiu osób. Nie odnotowano również zdarzeń mogących mieć związek z zagrożeniem terrorystycznym czy dotyczącym problemu migracyjnego.

Ogólna charakterystyka zdarzeń, wpływających na poczucie bezpieczeństwa obywateli na terenie Miasta Ustron, ma również bezpośredni wpływ na podejmowane działania mające na celu zapobieżenie i ograniczenie przestępczości i innych negatywnych dla społeczeństwa zdarzeń.

Wykonywane analizy stanu bezpieczeństwa pozwalają kierować w miejsca zagrożone dodatkowe siły. W miarę możliwości utrzymywana jest tendencja wzrostowa represji na wykroczenia szczególnie uciążliwe dla społeczeństwa. Dzielnicowi na bieżąco monitorują miejsca zagrożone m.in. na podstawie zgłoszeń Krajowej Mapy Zagrożeń Bezpieczeństwa i przekazują informacje dla patroli.

Szczególną uwagą objęte są rejony punktów kasowych oraz punktów działalności gospodarczej. Monitorowany jest również obszar dotyczący ewentualnego problemu żebractwa. Realizowane są również działania do szeregu akcji i programów prewencyjnych.

Nadal bardzo ważnym elementem jest zdecydowana reakcja na wydarzenia związane z przemocą w rodzinie. Działania w zakresie procedury „Niebieska Karta” na terenie działania Komisariatu Policji w Ustroniu przedstawiają się następująco:

ILOŚĆ PRZEPROWADZONYCH INTERWENCJI POLICYJNYCH NA TERENIE MIASTA USTRON

RODZAJ INTERWENCJI	2017rok	2018rok
Ogółem	2815	3168
W tym domowe	255	296
Umieszczono osób w Oddziale Przeciwdziałania Problemom Alkoholowym w Bielsku Białej	103	88
Liczba sporządzonych „Niebieskich Kart”	14	11

ILOŚĆ ZDIAGNOZOWANEJ PRZEMOCY W RODZINIE

Niebieskie Karty wszczynające procedurę -	9
Niebieskie Karty w rodzinach z procedurą -	2
liczba osób dotkniętych przemocą w rodzinie -	21

w tym :

kobiet -	11
mężczyzn -	1
dzieci -	9

DZIELNICOWI MIASTA USTRÓŃ

Dzielnica nr I - asp. szt. Jarosław Zadworny (zastępstwo st. asp. Piotr Glenc (od 1 stycznia 2019 roku p.o sierż. szt. Robert Kosowski)

Dzielnica nr II - st.asp. Piotr Glenc

Dzielnica nr III - mł.asp. Wojciech Jaworski

Dzielnica nr IV - asp. szt. Dariusz Bejma



W ramach programu MOJA KOMENDA można w łatwy sposób uzyskać informację dotyczącą rejonu służbowego danego dzielnicowego. W aplikacji znajdują się również telefony komórkowe dzielnicowych .

RUCH DROGOWY

W ZAKRESIE BEZPIECZEŃSTWA W RUCHU DROGOWYM NA TERENIE MIASTA USTROŃ ODNOTOWANO

MIEJSCOWOŚĆ	LICZBA ZDARZEŃ	WYPADKI	ZABICI	RANNI	KOLIZJE
USTROŃ	195	27	1	30	168
Rok 2017					
USTROŃ	297	30	6	30	267

WSPÓŁPRACA Z SAMORZĄDEM

Dzięki współpracy z samorządem Miasta Ustroń Komisarjat Policji realizował od 1 maja 2018 roku do 30 listopada 2018 służby ponadnormatywne, które niewątpliwie przyczyniły się do poprawy bezpieczeństwa i porządku publicznego na terenie miasta Ustroń i pozwoliły na kierowanie do służby większej ilości policjantów w szczególności podczas odbywających się na terenie miasta imprez masowych.

Dokonując analizy zaistniałych na terenie miasta zdarzeń można przyjąć, że rok 2018 był rokiem bezpiecznym. Ograniczono przestępczość kradzieży z włamaniem, kradzieży pojazdu, bójek i pobić, przy niewielkich wzrostach pozostałych przestępstw zwiększono znacznie wykrywalność przestępstw.

Naszym priorytetem jest szybka reakcja na zdarzenie, a w szczególności jak najszybsze dotarcie do miejsca zagrożonego.

Zwiększenie kontaktu dzielnicowego ze społeczeństwem w celu umożliwienia mieszkańcom pomocy w rozwiązywaniu problemów i konfliktów sąsiedzkich.

Zapewnienie bezpieczeństwa mieszkańcom jak i turystom poprzez dyslokowanie do służby policjantów służby podstawowej jak i ponadnormatywnej.

Współpraca z Wydziałem Ruchu Drogowego KPP Cieszyn do dalszego dyslokowania na główne ciągi komunikacyjne patroli celem ograniczenia zdarzeń drogowych i nietrzeźwych kierujących.


Dalsza współpraca z SM Ustroń w zakresie utrzymania porządku podczas odbywających się imprez, a także zgłoszeń do krajowej Mapy Zagrożeń i Bezpieczeństwa.

Komendant Komisarjatu Policji w Ustroniu
kom. mgr Łukasz Żyła

Straż Graniczna - Placówka w Bielsku-Białej

Placówka Straży Granicznej w Bielsku - Białej została utworzona z dniem 1 stycznia 2014 roku po rozformowaniu Placówek SG w Cieszynie i Żywcu. Funkcjonariusze realizują zadania w aktualnej lokalizacji w Bielsku - Białej od dnia 16 lutego 2015 roku.

Od kwietnia 2018 roku na terenie placówki funkcjonuje budynek administracyjno-biurowy, który przeznaczony jest do przeprowadzania czynności administracyjnych i krótkotrwałego pobytu osób przekazywanych w ramach Rozporządzenia Dublin III oraz realizacji umów o readmisji.



Zasięg terytorialny PSG w Bielsku – Białej rozciąga się od znaku granicznego III/90 włącznie do znaku granicznego I/148a wyłącznie. Długość odcinka linii granicy wynosi 164,01 km i obejmuje swym zasięgiem granicę lądową i rzeczną z Republiką Czeską (76,58 km) i Republiką Słowacką (87,43 km). Granica oznakowana jest przez 1851 znaków granicznych.

Obszar zasięgu terytorialnego PSG w Bielsku – Białej wynosi 3 582 km². Według danych Głównego Urzędu Statystycznego (za 2017 rok) zamieszkuje go 1 126 701 mieszkańców.

Stały rejon odpowiedzialności Placówki SG w Bielsku - Białej obejmuje obszar 5 powiatów (bielski, bieruńsko – lędziński, cieszyński, pszczyński, żywiecki) oraz 4 miast na prawach powiatu (Bielsko – Biała, Jastrzębie Zdrój, Tychy, Żory). Łączna powierzchnia terenu wynosi 3 582 km² i stanowi 30% całkowitej powierzchni województwa śląskiego.

	Powierzchnia w km²	Ludność	Ilość powiatów
PSG w Bielsku-Białej	3 582	1 126 701	9 (w tym 3 m. npp.)
województwo śląskie	12 333	4 559 164	36 (w tym 19 m. npp.)

Miastami powyżej 90 tys. mieszkańców w terytorialnym zasięgu PSG są:

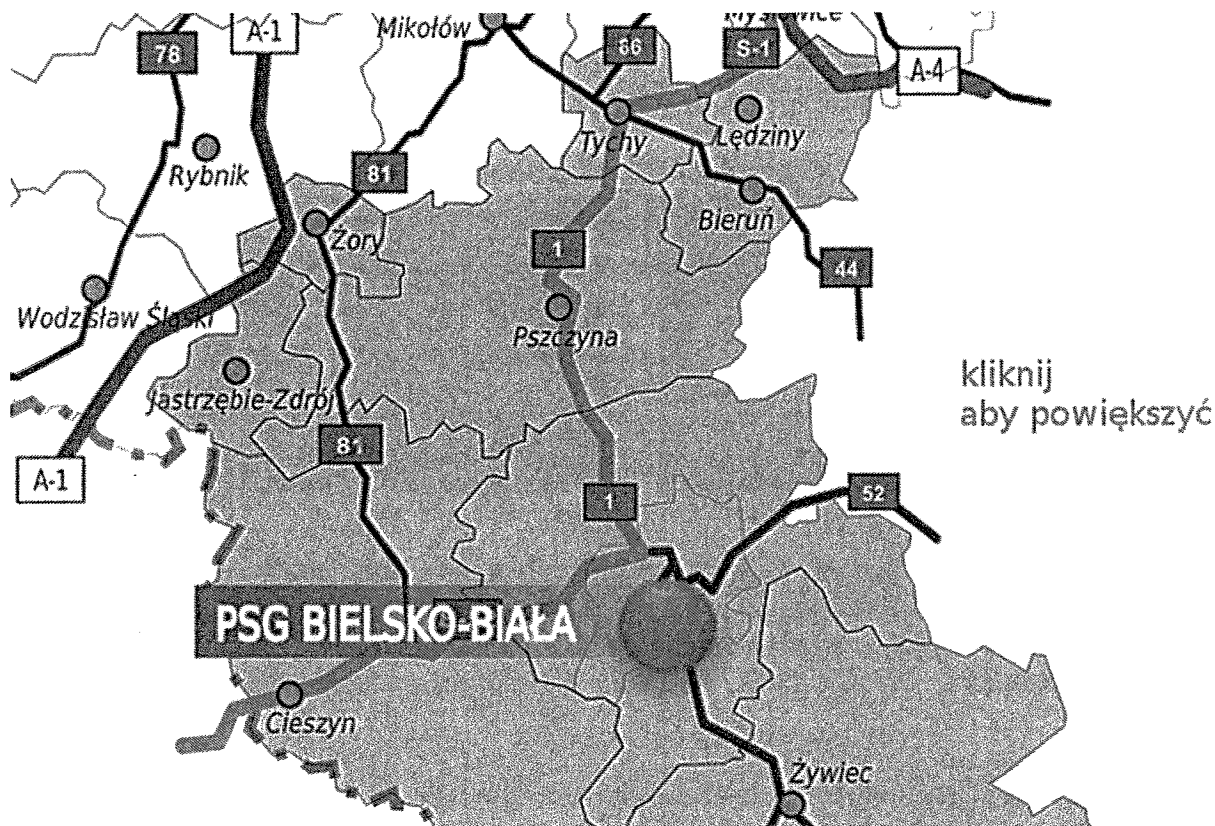
- Bielsko-Biała – 177 390,
- Tychy – 132 151,
- Jastrzębie-Zdrój – 96 475.

Obszar PSG obejmuje rejon dużych skupisk miejskich, przez które przebiegają szlaki komunikacyjne o znaczeniu międzynarodowym:

- trasa S-1 przecinająca granicę państwową z republiką Słowacji biegnąca od Zwardonia przez Żywiec w kierunku Bielska-Białej, to odcinek, który w niedługim

okresie czasu może stać się głównym szlakiem komunikacyjnym w regionie Podbeskidzia z uwagi na zatwierdzony rządowy program wykonania obwodnicy w m. Węgierska Górka, który dopełni drogę ekspresową i stanie się VI Europejskim Korytarzem Transportowym od Bałtyku po Adriatyk.

- DK-S52 jako łącznik z trasą S – 1 od granicy z Republiką Czeską do m. Bielsko-Biała, będący alternatywną możliwością przemieszczania się na kierunku Aglomeracji Śląskiej oraz do i z Republiki Czeskiej.



Ponadto w ramach czynności skierowanych na przeciwdziałanie nielegalnej migracji i realizację pozostałych ustawowych zadań zostały wytypowane następujące odcinki dróg krajowych, znajdujących się w zasięgu działania PSG Bielsko-Biała, zasilających ruch międzynarodowy i będących łącznikami z głównym szlakiem komunikacyjnym DK-S1 oraz alternatywą dla szlaków o znaczeniu międzynarodowym:

- DK 81: Skoczów – Żory;
- DW 941- droga dojazdowa do byłego PG Jasnowice
- DK 947- droga dojazdowa do byłego PG Ujsoły
- DK 945- droga dojazdowa do byłego PG Korbielowa

Współpraca międzynarodowa odbywa się w ramach Aparatu Pomocnika Pełnomocnika Granicznego RP i obejmuje między innymi realizację wspólnych patroli oraz działania związane z realizacją międzynarodowych umów dotyczących przekazywania osób w ramach readmisji oraz kontroli oznakowania przebiegu granicy państwowej. PSG w Bielsku-Białej współpracuje ze stroną Republiki Słowackiej i ze stroną Republiki Czeskiej, w tym z jednostkami podległymi Komendzie Wojewódzkiej Korpusu Policji w Żylinie, Dyrekcją Policji Granicznej i ds. Cudzoziemców w Bańskiej Bystrzycy i Komendzie

Wojewódzkiej Policji Województwa Morawsko-Śląskiego, Wydział Policji ds. Cudzoziemców.

Informuję również że funkcjonariusze PSG Bielsko-Biała na bieżąco realizując zadania ustawowe, działają jednocześnie w ramach Powiatowego Zespołu Zarządzania Kryzysowego powiatu cieszyńskiego, współdziałają z funkcjonariuszami KPP Cieszyn, KP Ustroń, PUP Cieszyn, utrzymują stały kontakt z pracownikami Urzędów Stanu Cywilnego, w celu przeciwdziałania zjawisku, nielegalnej migracji, powierzenia wykonywania pracy wbrew przepisom, które monitorowane jest poprzez realizację KLP (kontrolę legalności pobytu) i KLZ (kontrolę legalności zatrudnienia), współdziałanie ma na celu również przeciwdziałanie sytuacją kryzysowym, zapewnienia oraz przywracaniu bezpieczeństwa publicznego w terytorialnym zasięgu działania placówki.

W wyniku realizacji zadań, zgromadzono między innymi poniższe dane które odzwierciedlają dynamikę zmian migracyjnych, które wystąpiły na terenie lub w bezpośrednim sąsiedztwie m. Ustroń i które mają wpływ na ogólny stan bezpieczeństwa, w odniesieniu do lat poprzednich.

WYDANE KARTY POBYTU (POBYT STAŁY I CZASOWY)

	OBYWATELSTWO	STAN 31.12. 2017R	STAN 31.12. 2018R
Ustroń	Albania	1	1
Ustroń	Algieria	2	0
Ustroń	Argentyna	1	1
Ustroń	Armenia	1	1
Ustroń	Bośnia i Hercegowina	1	1
Ustroń	Białoruś	0	2
Ustroń	Brazylia	1	1
Ustroń	Chiny	1	1
Ustroń	Egipt	2	2
Ustroń	Filipiny	1	1
Ustroń	Jordania	1	1
Ustroń	Korea Południowa	32	28
Ustroń	Libia	1	1
Ustroń	Maroko	1	1
Ustroń	Rosja	1	0
Ustroń	Serbia	5	5
Ustroń	Stany Zjednoczone Ameryki	1	1
Ustroń	Ukraina	90	153
suma		143	201

Liczba związków małżeńskich zawartych przez cudzoziemców z obywatelami RP na terytorium RP.

	OBYWATELSTWO	2017R	OBYWATELSTWO	2018R
Ustroń	Pakistan	1	Turcja	1
Ustroń	Palestyna	1	Armenia	1
Ustroń	Ukraina	1	Ukraina	3

Liczba zarejestrowanych w Urzędach Stanu Cywilnego związków małżeńskich zawartych przez cudzoziemców z obywatelami polskimi poza terytorium RP.

	OBYWATELSTWO	2017R	OBYWATELSTWO	2018R
Ustroń	Brazylia	1	Turcja	1
Ustroń	Tunezja	1	Nigeria	1
Ustroń			Ukraina	1

Zarejestrowane w PUP Cieszyn, gmina Ustroń, „Oświadczenia o powierzeniu wykonywania pracy cudzoziemcowi na terytorium RP”.

2017R	2018R
599	626

kpt. SG Piotr Tomaszek
Zastępca Komendanta
Placówki Straży Granicznej
w Bielsku-Białej

Ochotnicze Straże Pożarne w Ustroniu

1. Działania ratownicze.

Na terenie miasta Ustronia działa 5 jednostek ochrony przeciwpożarowej, w tym 1 Jednostka Ratowniczo-Gaśnicza Państwowej Straży Pożarnej i 4 Ochotnicze Straże Pożarne (w tym 3 OSP w krajowym systemie ratowniczo-gaśniczym):

- Jednostka Ratowniczo Gaśnicza Państwowej Straży Pożarnej w Ustroniu,
- Ochotnicza Straż Pożarna Ustroń Centrum - włączona do KSRG,
- Ochotnicza Straż Pożarna Ustroń Nierodzim - włączona do KSRG,
- Ochotnicza Straż Pożarna Ustroń Polana - włączona do KSRG,
- Ochotnicza Straż Pożarna Ustroń Lipowiec.

Rejonem własnego działania dla OSP w KSRG jest powiat, natomiast dla OSP spoza KSRG teren gminy. Jednostki mogą być dysponowane przez Państwową Straż Pożarną w uzasadnionych przypadkach, podyktowanych zapotrzebowaniem na siły i środki poza własny teren działania.

Normatywy wykszolenia i wyposażenia są bardziej restrykcyjne dla jednostek OSP w KSRG. OSP Ustroń Lipowiec traktuje się na takim samym poziomie jak pozostałe OSP w celu zachowania równomiernego poziomu ratowniczego dla całego miasta.

Poniżej przedstawiono statystykę interwencji jednostek ochrony przeciwpożarowej Miasta Ustroń w latach 2012-2018:

Rok	Pożary	Miejscowe zagrożenia	Alarmy fałszywe	Razem
2018	43	402	97	542
2017	38	530	91	659
2016	36	266	45	347
2015	40	178	30	248
2014	37	208	26	271
2013	41	220	28	289
2012	40	205	27	272

2. Rodzaj i skala zagrożeń oraz zaistniałe i przewidywane zdarzenia

W celu oceny poziomu zagrożenia miasta Ustroń względem pozostałych gmin powiatu cieszyńskiego w zakresie:

- a) zagrożenia pożarowego,
- b) zagrożenia powodziowego,
- c) zagrożeń będących następstwem gwałtownych zjawisk pogodowych,

dokonano analizy zdarzeń z przedmiotowej kategorii, mających miejsce w latach 2012 – 2018.

W procesie wyznaczania poziomu zagrożenia poszczególnych gmin wykorzystano macrycę ryzyka, na którą składa się liczba zdarzeń oraz szacunkowe straty. Na podstawie otrzymanych statystyk obliczono średnią dla obu składowych na 1 gminę. Następnie

dokonano ilorazu danych statystycznych dotyczących danej gminy do uzyskanej wartości średniej.

Na podstawie uzyskanych wartości względem średniej na gminę przyporządkowano kategorię liczby zdarzeń oraz stopień zagrożeń w oparciu o następujący przedział klasowy:

- 1 dla 0 – 0,4 wartości średniej;
- 2 dla 0,41 – 0,8 wartości średniej;
- 3 dla 0,81 – 1,6 wartości średniej;
- 4 dla 1,61 – 3,2 wartości średniej;
- 5 dla powyżej 3,2 wartości średniej.

W zależności od wyników składowych przyjętych kategorii wyróżniono 3 poziomy zagrożenia:

- N 1 – niski poziom zagrożenia,
- N 2 – średni poziom zagrożenia,
- N 3 – wysoki poziom zagrożenia.

		Stopień zagrożenia (SZ)				
		1	2	3	4	5
Liczba zdarzeń (LZ)	5	N2	N2	N3	N3	N3
	4	N2	N2	N2	N3	N3
	3	N1	N2	N2	N2	N3
	2	N1	N1	N2	N2	N2
	1	N1	N1	N1	N2	N2

Matryca ryzyka do wyznaczania poziomu zagrożenia poszczególnych gmin

Źródło: opracowanie własne

Z uwagi na charakter zagrożeń komunikacyjnych w zakresie wyznaczania stopnia zagrożenia uwzględniono sumę składowych współczynników:

- strat,
- osób poszkodowanych,
- ofiar śmiertelnych.

Wartość stopnia zagrożenia (SZ) dla danej gminy odpowiada uzyskana suma powyższych składowych według następującego przedziału:

- **SZ = 1** dla sumy składowych od 3 do 4,
- **SZ = 2** dla sumy składowych od 5 do 7,
- **SZ = 3** dla sumy składowych od 8 do 10,
- **SZ = 4** dla sumy składowych od 11 do 13,
- **SZ = 5** dla sumy składowych od 14 do 15.

a) Zagrożenia pożarowe

- w granicach miasta Ustronia 6 osiedli mieszkaniowych, w tym 10 budynków wielorodzinnych wysokich;
- zabudowa hotelarska z obiektami kategorii zagrożenia ludzi ZL V oraz obiekty mieszkalne ZL IV, okresowo użytkowane, jako pokoje gościnne,
- obiekty sanatoryjne i szpitalne o kategorii zagrożenia ludzi ZLII,
- park przemysłowy w Ustroniu, ul. I. Daszyńskiego 64A-64E, ul. Sportowa 13A,

- 13B, 15A, 43-450 Ustroń,
• tereny leśne Nadleśnictwa Ustroń – III kategoria zagrożenia pożarowego.

Liczba pożarów w powiecie w latach 2012 - 2018: **2410**

Średnia pożarów na gminę: **201**

Liczba pożarów na terenie miasta Ustroń: **275**

Współczynnik liczby zdarzeń: 3

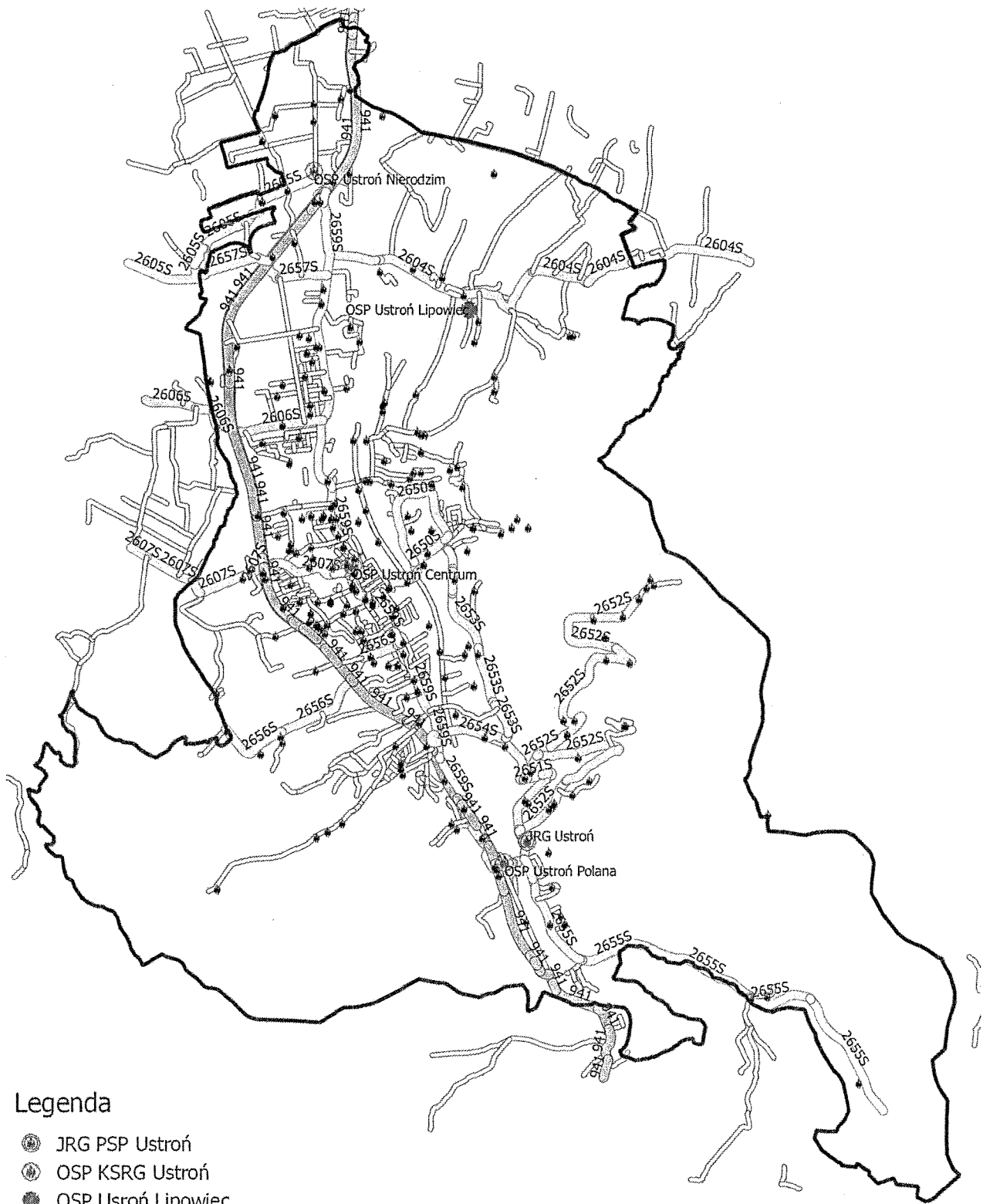
Szacunkowe straty w pożarach w powiecie: **36 213 200 zł**

Średnia szacunkowych strat na gminę: **3 017 767 zł**

Szacunkowe straty w pożarach na terenie miasta Ustroń: **2 819 000 zł**

Współczynnik stopnia zagrożenia: 3

Z zebranych statystyk w odniesieniu do matrycy ryzyka wynika, iż poziom zagrożenia pożarami miasta Ustroń sklasyfikowany jest jako **średni w skali powiatu**.



- Legenda**
- ⊙ JRG PSP Ustroń
 - ⊙ OSP KSRG Ustroń
 - ⊙ OSP Ustroń Lipowiec
 - ★ Pożary 2012 - 2018
 - drogi Ustroń
 - ▬ DW 941
 - ▬ drogi powiatowe
 - ▬ drogi miejskie

Lokalizacja zaistniałych pożarów na terenie miasta Ustroń w latach 2012 - 2018

b) Zagrożenia powodziowe

Zagrożenie powodziowe w pobliżu koryta Rzeki Wisły:

- w rejonie kładki wiszącej w Ustroniu Polanie,
- w rejonie mostu przy stacji benzynowej,
- w rejonie kładki wiszącej na wysokości ul. Parkowej,
- w rejonie mostu na ul. Grażyńskiego,
- w rejonie mostu na ul. Kuźniczej,
- w rejonie mostu na ul. Lipowskiej,
- w rejonie kładki dla pieszych na wysokości ul. Bednarka.

Zagrożenie powodziowe w pobliżu koryta potoku Dobka:

- w rejonie mostu za starą szkołą w Dobce,
- wzdłuż potoku równoległe do ul. Furmańskiej.

Zagrożenie powodziowe w pobliżu koryta potoku Jaszowiec:

- w rejonie zapory rumoszowej pod DW „Kolejarz”.

Zagrożenie powodziowe w pobliżu koryta potoku Poniwiec:

- w rejonie budynku Akacja 19,
- w rejonie mostu na drodze do Wisły.

Zagrożenie powodziowe w pobliżu koryta potoku Gościradowiec:

- w rejonie źródła Żelazistego.

Zagrożenie powodziowe w pobliżu koryta potoku Bładniczka:

- odcinek od mostu w ciągu ul. Partyzantów do mostu przy ul. Gałczyńskiego,
- w rejonie ul. 9-go Listopada i Rynku.

Zagrożenie powodziowe w pobliżu koryta potoku Młynówka:

- w rejonie mostu kołowego na ul. Wczasowej,
- w rejonie wlotu potoku Bładniczka do Młynówki
- odcinek potoku wzdłuż ul. Ogrodowej

Po stwierdzeniu znacznego podwyższenia poziomu wody w korycie potoku należy sprawdzić dodatkowo śluzy wszystkich kanałów:

- Wisła Obłaziec,
- przed stawem w Ustroniu Polanie,
- na wysokości wiaduktu na Skalicę,
- na stawie kajakowym w Ustroniu Centrum,
- kanał za stawami rybackimi FSM.

Liczba zdarzeń w powiecie w latach 2012 - 2018: **775**

Średnia zdarzeń na gminę: **65**

Liczba zdarzeń na terenie miasta Ustroń: **124**

Współczynnik liczby zdarzeń: 4

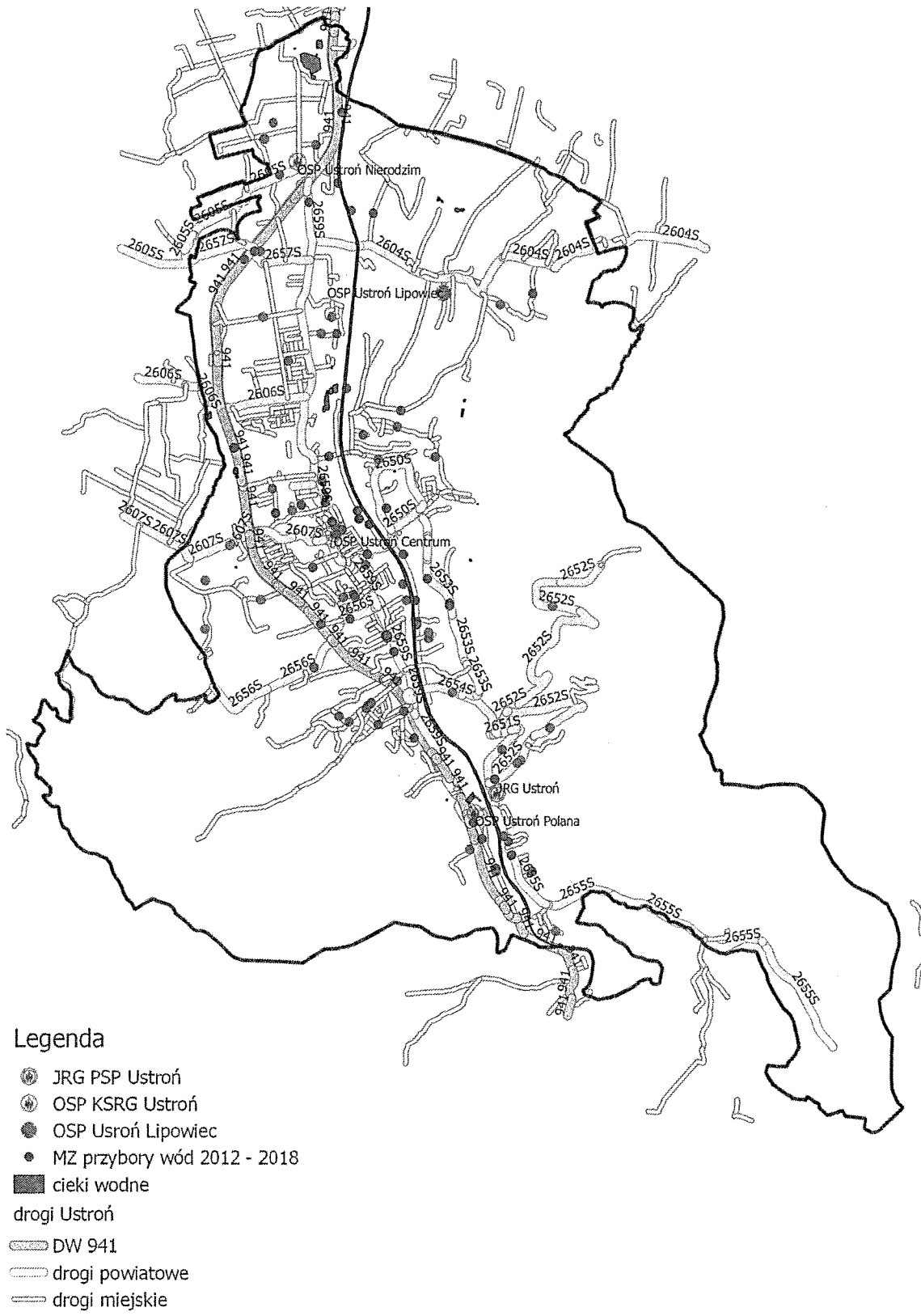
Szacunkowe straty w powiecie: **153 000 zł**

Średnia szacunkowych strat na gminę: **12 750 zł**

Szacunkowe straty na terenie miasta Ustroń: **3 000 zł**

Współczynnik stopnia zagrożenia: 1

Z zebranych statystyk w odniesieniu do matrycy ryzyka wynika, iż poziom zagrożenia skutkami przyborów wód i opadów deszczu miasta Ustroń sklasyfikowany jest jako **średni w skali powiatu**.



Lokalizacja zdarzeń związanych z przyborami wód i opadami deszczu na terenie miasta Ustroń w latach 2012 – 2018

c) Zagrożenia komunikacyjne

Przez miasta Ustroń przebiegają następujące ciągi komunikacyjne:

- droga wojewódzka nr 941 Harbutowice – Istebna,
- trasy kolejowe relacji Wisła – Katowice oraz Wisła – Bielsko – Biała.

Liczba zdarzeń w powiecie w latach 2012 - 2018: **2220**

Średnia zdarzeń na gminę: **185**

Liczba zdarzeń na terenie miasta Ustroń: **398**

Współczynnik liczby zdarzeń: 4

Szacunkowe straty w powiecie: **34 951 600 zł**

Średnia szacunkowych strat na gminę: **2 912 633zł**

Szacunkowe straty na terenie miasta Ustroń: **6 609 800 zł**

Składowa współczynnika stopnia zagrożenia: 4

Osoby poszkodowane w powiecie: **1595**

Średnia osób poszkodowanych na gminę: **133**

Osoby poszkodowane na terenie miasta Ustroń: **347**

Składowa współczynnika stopnia zagrożenia: 4

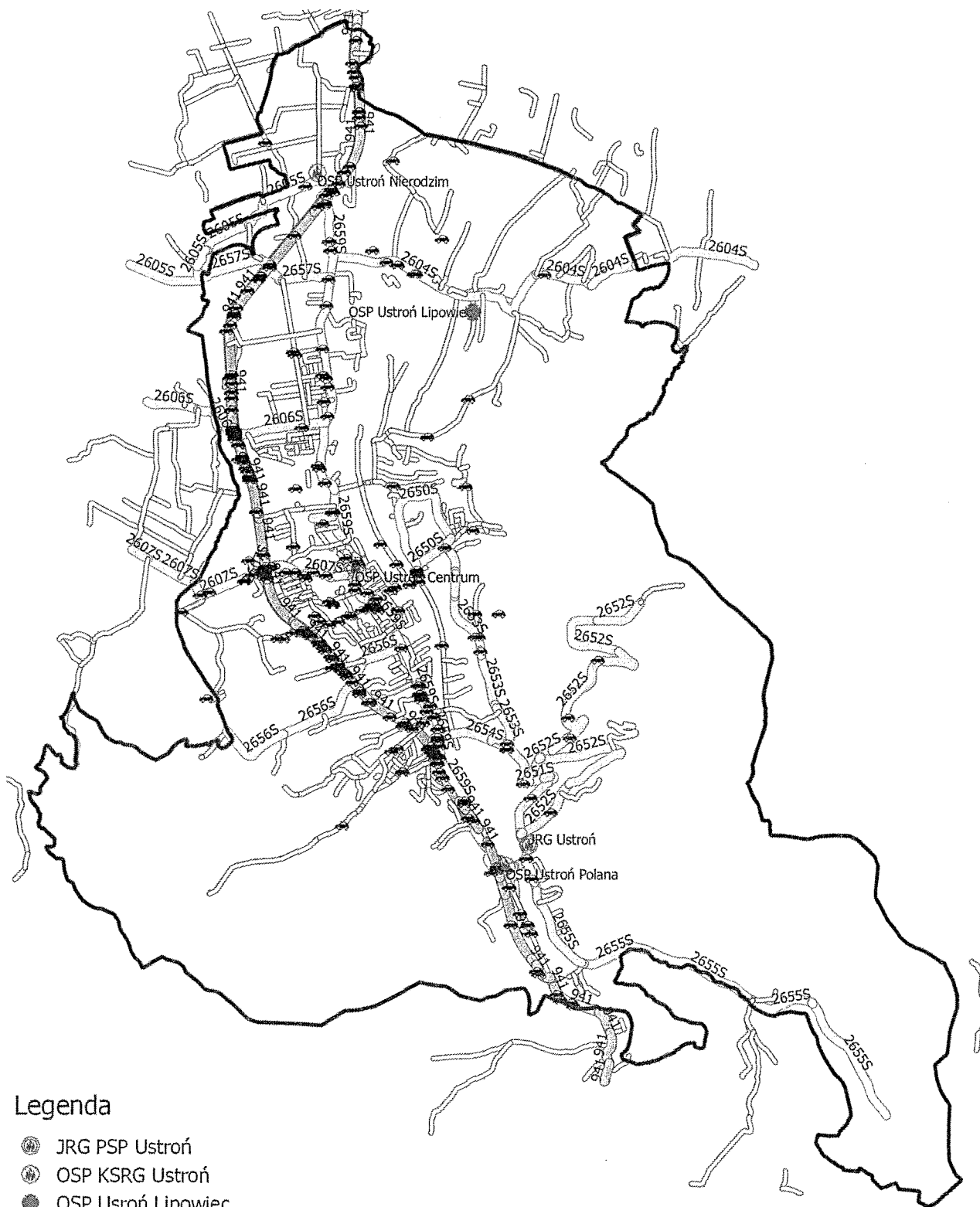
Ofiary śmiertelne w powiecie: **45**

Średnia osób śmiertelnych na gminę: **3,75**

Ofiary śmiertelne na terenie miasta Ustroń: **13**

Składowa współczynnika stopnia zagrożenia: 5

Z zebranych statystyk w odniesieniu do matrycy ryzyka wynika, iż poziom zagrożenia skutkami zdarzeń w komunikacji drogowej miasta Ustroń sklasyfikowany jest jako **wysoki w skali powiatu**. Decydujące znaczenie ma liczba zdarzeń zaistniałych na DW 941 oraz ich skutki. Dodatkowo DW 941 stwarza zagrożenie chemiczno – ekologiczne z uwagi na przewożone na jej trasie substancje.

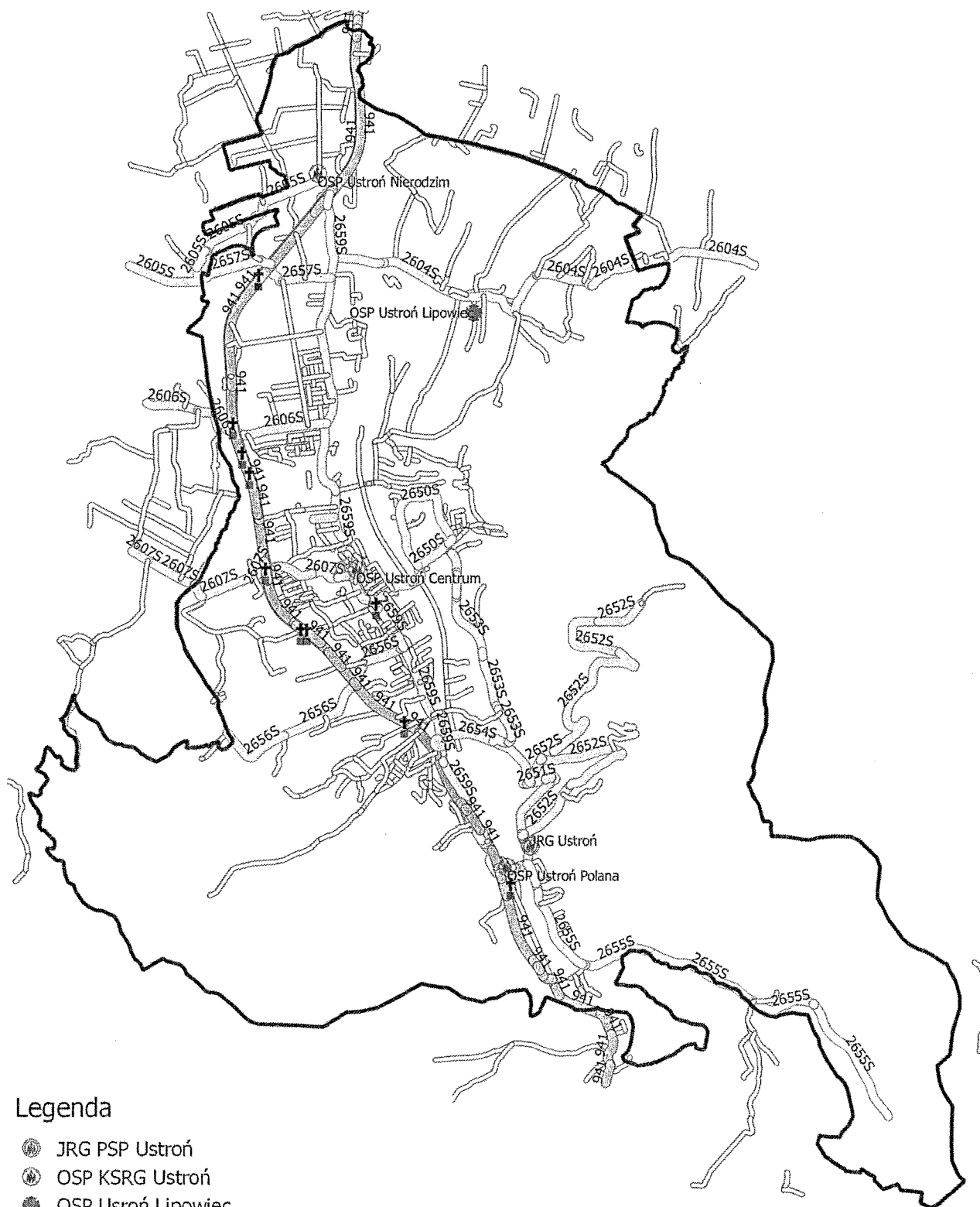


Legenda

- JRG PSP Ustroń
- OSP KSRG Ustroń
- OSP Ustroń Lipowiec
- MZ w komunikacji 2012 - 2018

- drogi Ustroń
- ▬ DW 941
 - ▬ drogi powiatowe
 - ▬ drogi miejskie

Miejscowe zagrożenia w transporcie drogowym w latach 2012 – 2018 na terenie miasta Ustroń



Legenda

- JRG PSP Ustroń
- OSP KSRG Ustroń
- OSP Ustroń Lipowiec
- † Śmiertelne w MZ w komunikacji 2012 - 2018

drogi Ustroń

- ▬ DW 941
- ▬ drogi powiatowe
- ▬ drogi miejskie

Miejscowe zagrożenia w transporcie drogowym w latach 2012 – 2018 na terenie miasta Ustroń, w których wystąpiły ofiary śmiertelne

d) Zagrożenia związane z wystąpieniem gwałtownych zjawisk pogodowych

W celu oceny poziomu zagrożenia miasta Ustroń względem powiatu cieszyńskiego w zakresie gwałtownych zjawisk pogodowych na przykładzie silnych wiatrów dokonano analizy zdarzeń z przedmiotowej kategorii, mających miejsce w latach 2012 – 2018.

Liczba zdarzeń w powiecie w latach 2012 - 2018: **4280**

Średnia zdarzeń na gminę: **357**

Liczba zdarzeń na terenie miasta Ustroń: **734**

Współczynnik liczby zdarzeń: **4**

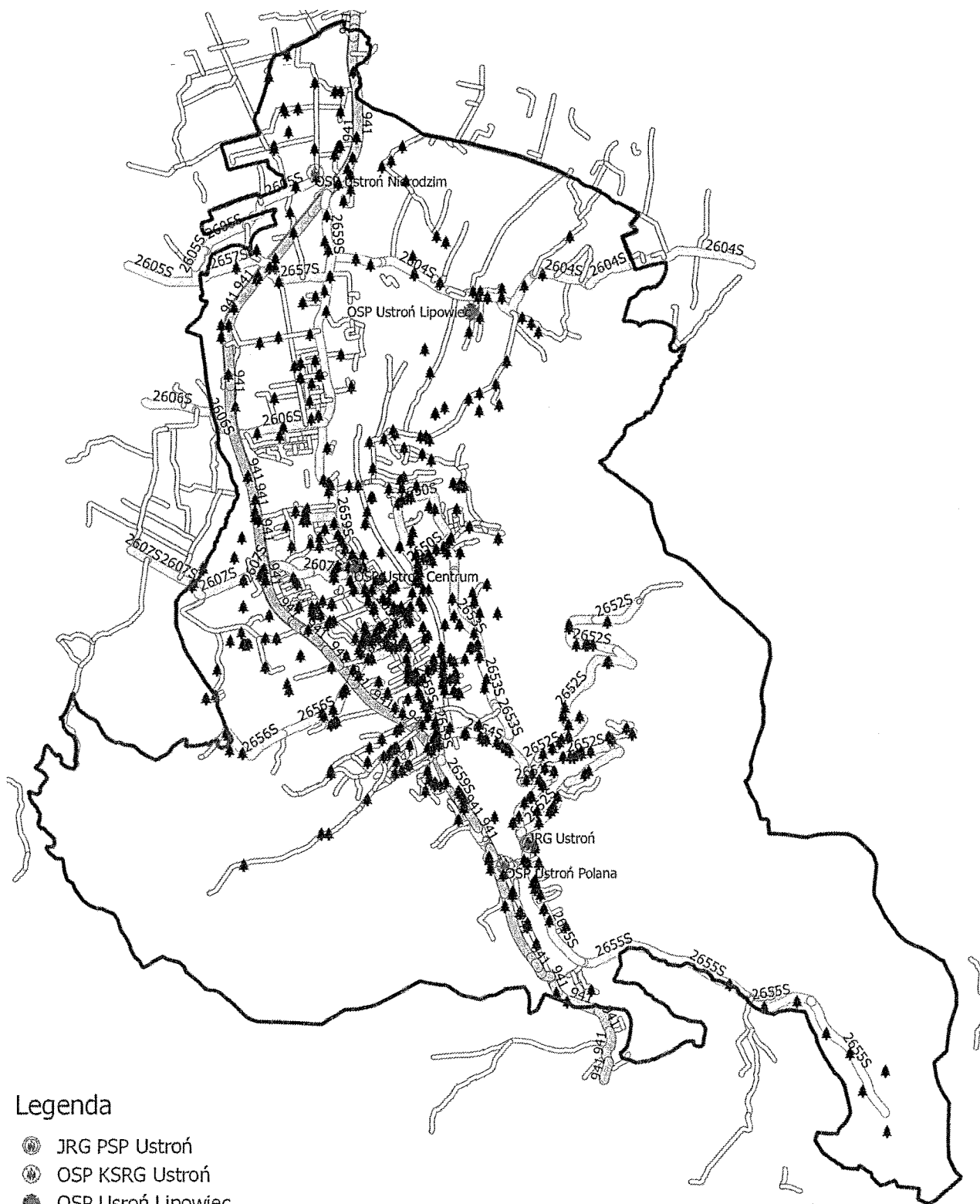
Szacunkowe straty w pożarach w powiecie: **4 691 300 zł**

Średnia szacunkowych strat na gminę: **390 940 zł**

Szacunkowe straty w pożarach na terenie miasta Ustroń: **389 200 zł**

Współczynnik stopnia zagrożenia: **3**

Z zebranych statystyk w odniesieniu do matrycy ryzyka wynika, iż poziom zagrożenia skutkami gwałtownych zjawisk pogodowych miasta Ustroń sklasyfikowany jest jako **średni w skali powiatu**.



Legenda

- ⊙ JRG PSP Ustroń
- ⊙ OSP KSRG Ustroń
- OSP Ustroń Lipowiec
- ▲ MZ zjawiska pogodowe 2012 - 2018

drogi Ustroń

- ▬ DW 941
- ▬ drogi powiatowe
- ▬ drogi miejskie

Miejscowe zagrożenia związane z silnymi wiatrami w latach 2012 – 2018 na terenie miasta Ustroń.

2. Pojazdy i sprzęt.

Na wyposażeniu OSP miasta Ustroń znajduje się **10** pojazdów pożarniczych, w tym 4 samochody gaśnicze średnie GBA wyposażone w normatywny sprzęt do działań ratowniczo – gaśniczych oraz w napęd terenowy bądź uterenowiony w celu dojazdu do trudno dostępnych miejsc w terenie górskim lub w okresie zimowym, 1 samochód gaśniczy ciężki GCBA wyposażony w normatywny sprzęt do działań ratowniczo – gaśniczych oraz posiadający zbiornik wody o pojemności 5000 l, 1 samochód gaśniczy lekki GLBM, który posiada podstawowy sprzęt do prowadzenia działań ratowniczo – gaśniczych dysponowany jako dodatkowy jeżeli wymaga tego sytuacja na terenie akcji, 3 samochody lekkie rozpoznania ratowniczego SLRR, które wyposażone są w sprzęt do rozpoznania zagrożenia i jego usunięcia oraz dojazdu do każdego miejsca w celu przeprowadzenia oceny sytuacji i 1 samochód lekki operacyjny SLOp przeznaczony jako samochód pomocniczy w celach szkoleniowych lub dowozu dodatkowego sprzętu na potrzeby prowadzonych działań ratowniczych.

Ponadto na samochodach średnich i ciężkim znajdują się zestawy do udzielania kwalifikowanej pierwszej pomocy medycznej oraz w każdej OSP w KSRG znajduje się sprzęt hydrauliczny służący do działań podczas wypadków drogowych i innych zdarzeń z zakresu ratownictwa technicznego.

- OSP Ustroń Centrum – 3 samochody pożarnicze – GBA Mercedes rok prod. 2013, GLBM Nissan Navara rok prod. 1999, SLOp VW Passat rok prod. 1993,
- OSP Ustroń Nierodzim – 2 samochody pożarnicze – GCBA Scania rok prod. 2015, SLRR Ford rok prod. 2003 oraz łódź wiosłowa i przyczepka do ratownictwa chemiczno-ekologicznego, a także przyczepa towarowa HL 900,
- OSP Ustroń Polana – 3 samochody pożarnicze – GBA Star rok prod. 1989, GBA Scania rok prod. 2017, SLRR Suzuki Grand Vitara rok prod. 2003,
- OSP Ustroń Lipowiec – 2 samochody pożarnicze – GBA Star rok prod. 1986, SLRR Ford rok prod. 2008, pompa wysokiej wydajności z przyczepą.

Analiza wieku samochodów pożarniczych średnich i ciężkich wykazała, że przekroczony jest pułap 18 lat co powoduje potrzebę dalszej sukcesywnej wymiany ze względu na duże wyeksploatowanie techniczne.

Komendant Główny Państwowej Straży Pożarnej w 2012 roku określił normatyw obowiązkowego usprzętowania dla Ochotniczych Straży Pożarnych włączonych do KSRG oraz OSP poza KSRG. We wszystkich OSP miasta Ustronia normatyw sprzętowy został osiągnięty.

W OSP miasta Ustroń w podziale bojowym znajdują się:

- ubrania specjalne ochronne strażaka - 103,
- byty specjalne – 121,
- hełmy strażackie – 89,
- rękawice specjalne – 110
- pas strażacki – 28,
- aparaty ochrony dróg oddechowych – 22,
- zestawy hydrauliczne do ratownictwa technicznego – 3,
- agregaty prądotwórcze – 10,
- pompy szlamowe – 7,
- motopompa przenośna 16/8 Tohatsu - 1
- radiotelefony przenośne – 26,
- zestawy ratownictwa medycznego – 4,

- pilarki do drewna – 16,
- piła do betonu i stali – 2,
- drabina 10 m – 2,
- drabina 8,1 m – 3,
- szelki bezpieczeństwa – 8.

Zużyty lub uszkodzony sprzęt jest sukcesywnie wymieniany.

Sprzęt hydrauliczny i aparaty oddechowe badane i serwisowane są raz w roku przez autoryzowane firmy zewnętrzne. Sprzęt ratowniczy utrzymywany jest w należytym stanie technicznym aby 24 godziny na dobę był gotowy do użycia. Zwiększona liczba radiotelefonów spowodowana jest wykorzystywaniem tego sprzętu podczas większych akcji ratowniczych (na przykład poszukiwawczych), do zabezpieczenia imprez masowych na terenie miasta oraz do zawodów sportowo – pożarniczych.

3. Wyszkolenie.

Grupę ratowniczą (podział bojowy) w OSP miasta Ustroń stanowi **106** strażaków ratowników, którzy mogą brać udział w działaniach ratowniczo – gaśniczych. Osoby te spełniają następujące warunki:

- ukończone 18 lat i nie przekroczone 65 lat,
- wyszkolenie pożarnicze według systemu szkolenia członków OSP biorących bezpośredni udział w działaniach ratowniczych z 2015 roku lub spełnieniu wymagań równorzędnych,
- badania lekarskie na podstawie rozporządzenia Ministra Zdrowia z 2010 roku w sprawie badań członków OSP,

Komendant Główny Państwowej Straży Pożarnej w 2011 roku określił normatyw obowiązkowego wyszkolenia dla członków Ochotniczych Straży Pożarnych włączonych do KSRG oraz OSP poza KSRG. W skali miasta Ustronia normatyw został osiągnięty.

Stan wyszkolenia przedstawia się następująco:

- szkolenie podstawowe – 106,
- szkolenie dowódców – 51,
- szkolenie naczelników – 26,
- szkolenie kierowców konserwatorów sprzętu – 28,
- szkolenie z zakresu ratownictwa technicznego – 64,
- szkolenie z zakresu kwalifikowanej pierwszej pomocy medycznej – 35,
- szkolenie z zakresu zabezpieczenia lądowisk Lotniczego Pogotowia Ratunkowego – 20,
- stermotorzysta – 5,

Należy zwrócić uwagę, że szkolenie pożarnicze dla członków OSP realizuje nieodpłatnie Państwowa Straż Pożarna. W miarę organizowanych szkoleń przez Komendę Powiatową PSP w Cieszynie druhowie w OSP Ustroń kierowani są na poszczególne kursy. W przypadku normatywów w wyszkoleniu są to tylko wartości graniczne czyli minima stanu dlatego, że w szeregi OSP wstępują nowi członkowie, których należy wyszkolić.

Kursy kwalifikowanej pierwszej pomocy i stermotorzystów prowadzą specjalistyczne uprawnione firmy, natomiast szkoleniami w zakresie lądowania śmigłowców LPR zajmuje się Komenda Wojewódzka PSP w Katowicach.

Każdy kurs kończy się wydaniem zaświadczenia o ukończeniu szkolenia.

Bieżące doskonalenie zawodowe teoretyczne i praktyczne odbywa się w OSP na podstawie rocznego planu szkolenia zatwierdzanego przez Komendanta Miejskiego OSP, a realizowane przez Naczelników poszczególnych OSP oraz poprzez organizowane ćwiczenia na wybranych obiektach i terenach, a także podczas udziału w zawodach sportowo – pożarniczych.

4. Specjalności.

W 2012 roku Komendant Główny Państwowej Straży Pożarnej wprowadził do PSP i OSP włączonych do krajowego systemu ratowniczo-gaśniczego zasady organizacji działań specjalistycznych na poziomie podstawowym. Zakres tychże działań obejmuje ratownictwo wodne, wysokościowe, poszukiwawczo – ratownicze, chemiczno – ekologiczne i techniczne.

Komenda Powiatowa Państwowej Straży Pożarnej w Cieszynie przyporządkowała OSP Ustroń następujące rodzaje ratownictw:

- OSP Ustroń Centrum – wysokościowe,
- OSP Ustroń Nierodzim – chemiczno–ekologiczne.

5. Kontrole OSP.

Inspekcje gotowości bojowej OSP w KSRG odbywają się raz w roku, a OSP poza systemem raz na dwa lata i przeprowadzane są przez zespół inspekcyjny PSP. Kontrola kończy się spisaniem protokołu i wystawieniem oceny oraz przedstawieniem uwag i wniosków, które przekazywane są burmistrzowi miasta.

W 2018 roku zostały przeprowadzone kontrole wszystkich OSP KSRG z terenu miasta Ustronia. OSP Ustroń Polana i OSP Ustroń Lipowiec uzyskały ocenę **celujący**, natomiast OSP Ustroń Centrum i OSP Ustroń Nierodzim uzyskały oceną **bardzo dobry**.

6. Łączność i alarmowanie.

Łączność w trakcie działań ratowniczo – gaśniczych odbywa się drogą radiową, za pomocą łączności przewodowej i bezprzewodowej komórkowej. Strażacy OSP Ustroń wyposażeni są w radiotelefony nasobne (przenośne). Na samochodach pożarniczych zamontowane są radiotelefony przewoźne. Łączność odbywa się pomiędzy Stanowiskiem Kierowania Komendanta Powiatowego Państwowej Straży Pożarnej zlokalizowanego w Ustroniu a Kierującym Działaniem Ratowniczym oraz pomiędzy poszczególnymi zastępami straży pożarnej. Łączność prowadzona jest na podstawie „Zasad organizacji łączności alarmowania, powiadamiania, dysponowania oraz współdziałania na potrzeby działań ratowniczych” zatwierdzonych przez Komendanta Głównego PSP w 2012 roku.

W ramach szkolenia strażacy zapoznawani są z metodyką organizacji łączności radiowej na potrzeby KDR.

Stanowisko Kierowania Komendanta Powiatowego PSP alarmuje jednostki straży pożarnej miasta Ustroń poprzez system selektywnego alarmowania DSP (po zgłoszeniu zdarzenia dyspozytor PSP automatycznie uruchamia syrenę w danej OSP). Dodatkowo druhowie OSP będący w podziale bojowym otrzymują sms-y o ogłoszeniu alarmu i udają się do remizy.

7. Przeciwożarowe zaopatrzenie wodne.

Wodę do celów gaśniczych OSP na terenie miasta Ustronia pobierają z:

- własnych zbiorników zabudowanych na samochodach pożarniczych (łącznie 15 tys. Litrów wody),
- z miejskiej sieci hydrantowej (stan techniczny hydrantów co roku badany jest przez przedstawicieli wodociągów w obecności strażaków, co pozwala wychwycić ewentualne usterki, a także zapoznać się z lokalizacją hydrantów), stan techniczny infrastruktury hydrantowej każdego roku Komendant Miejski OSP przesyła do burmistrza miasta,
- z cieków naturalnych – rzek i potoków, zbiorników naturalnych typu stawy,
- ze zbiorników sztucznych na terenach zakładów produkcyjnych bądź magazynowych lub basenów obiektów wypoczynkowych.

8. Zabezpieczenie imprez miejskich, w tym masowych.

Jednostki OSP miasta Ustroń wspólnie z firmami ochroniarskimi, Policją i Strażą Miejską przygotowane są również do doraźnego w miarę potrzeb, zabezpieczenia przeciwpożarowego, ratowniczego i medycznego imprez organizowanych przez miasto lub przez inne podmioty na terenie miasta. Do stałego kalendarza zabezpieczeń prowadzonych przez OSP należą:

- Ustrońskich Dożynek ,
- kabaretów,
- zabezpieczenia targów gastronomiczno – hotelarskich,
- występów folklorystycznych,
- sylwester.
-

Zabezpieczenia te w sposób odpowiedni wpływają na właściwe postawy uczestników imprez w zakresie przestrzegania przepisów przeciwpożarowych jak również niosą szybką i skuteczną, bo będącą na miejscu pomoc w przypadku zaistnienia zagrożenia czy też wypadku.

OSP miasta Ustroń działają na podstawie Ustawy o Stowarzyszeniach, Ustawy o Ochronie Przeciwożarowej oraz statutu. Są jednostkami umundurowanymi, wyposażonymi w specjalistyczny sprzęt i przygotowanymi do walki z pożarami, klęskami żywiołowymi i innymi miejscowymi zagrożeniami, w tym w zakresie ratownictwa technicznego, chemicznego, ekologicznego i medycznego.

Komendant Miejski OSP w Ustroniu

Marek Szalbot

Straż Miejska Ustroń

Straż Miejska Ustroń wykonuje zadania w zakresie ochrony porządku publicznego wynikających z ustaw i aktów prawa miejscowego.

Bezpieczeństwo i porządek publiczny są ważną sferą w życiu społeczeństwa.

Przez porządek publiczny rozumie się powszechnie stan polegający na przestrzeganiu przez ludzi reguł postępowania (zasad, nakazów, zakazów) których nieprzestrzeganie, w warunkach życia w zbiorowości narażałoby na konflikty i uciążliwości.

Porządek publiczny utożsamiany jest również z zachowaniem się ludzi w miejscach publicznych, ogólnie dostępnych, przy czym przestrzeganie zasad powinno odbywać się zgodnie z prawami obowiązującymi w społeczeństwie.

Straż Miejska Ustroń jest jednostką administracyjną Urzędu Miasta utworzoną na podstawie zarządzenia Burmistrza Miasta z dnia 06.05.1991 r. Działalność rozpoczęła z dniem 03.07.1991 r.

Regulacje prawne związane z działalnością Straży Miejskiej określa ustawa z dnia 29 sierpnia 1997 r. o strażach gminnych/miejskich (tekst jedn. Dz. U. z 2016 r. poz. 706 z późn.zm.), wraz z aktami wykonawczymi do ustawy, oraz Regulamin Straży Miejskiej (Zarządzenie Burmistrza Miasta Ustroń nr 151/2013). Nadzór nad działalnością straży miejskiej sprawuje burmistrz i wojewoda przy pomocy komendanta wojewódzkiego Policji działającego w jego imieniu – zgodnie z art. 9.1. ustawy o strażach gminnych/miejskich.

Straż Miejska Ustroń ma siedzibę przy ul. Andrzeja Brody 16, pracuje w systemie 12/24 w godz. 7.00 – 19.00 przez 7 dni w tygodniu. Czas pracy jest zmieniany w zależności od potrzeb, w sezonie letnim są wprowadzone patrole nocne.

Stan etatowy Straży Miejskiej - 8 pracowników. Wszyscy funkcjonariusze Straży Miejskiej ukończyli podstawowy kurs szkolenia policyjnego dla pracowników straży miejskiej, kurs udzielania pierwszej pomocy przedmedycznej, oraz kontroli ruchu drogowego i posiadają upoważnienia do wykonywania kontroli ruchu drogowego wydane przez Komendanta Powiatowego Policji w Cieszynie.

Strażnicy posiadają upoważnienia Burmistrza do przeprowadzenia kontroli przestrzegania przepisów o ochronie środowiska (na podstawie art. 379 ustawy z dnia 27 kwietnia 2001 – Prawo ochrony środowiska z późn. zm.), sprawdzają przydomowe kotłownie w zakresie zakazu spalania odpadów i przestrzegania Uchwały Sejmiku Województwa Śląskiego z dnia 7 kwietnia 2017 r. w sprawie wprowadzenia na obszarze województwa śląskiego ograniczeń w zakresie eksploatacji instalacji, w których następuje spalanie paliw. Z kontroli tych sporządzane są protokoły z kontroli sanitarno-porządkowych. Strażnicy zostali również przeszkoleni w zakresie pobierania próbek z palenisk, a Urząd Miasta podpisał umowę z Centralnym Laboratorium Pomiarowo-Badawczym w Jastrzębiu Zdroju na przeprowadzenie badań pobranych próbek.

Strażnicy sprawdzają posesje na wniosek zgłaszającego, wytypowane wcześniej do kontroli, jak również każdorazowo w trakcie patrolu, gdy zachodzi podejrzenie spalania odpadów.

Strażnicy na bieżąco uczestniczą w szkoleniach doskonalących.

Na wyposażeniu Straży Miejskiej znajdują się cztery rowery, patrole rowerowe odbywają się w okresie letnim.

W celu lepszej organizacji pracy odbywają się także okresowe spotkania komendantów Policji i Straży Miejskiej.

Przygotowanie Straży Miejskiej do sezonu letniego opracowano w oparciu o wieloletnie doświadczenia, analizę zeszłorocznego sezonu i wymianę informacji z Urzędem Miasta i Policją.

Straż Miejska bierze udział wspólnie z Policją w corocznych akcjach:

Bezpieczne wakacje , bezpieczne ferie, bezpieczna droga do szkoły – w tym przypadku Straż Miejska w Ustroniu prowadzi akcję przez cały rok szkolny , bezpieczne weekendy i święta.

Straż Miejska przygotowania do sezonu letniego rozpoczęła już na wiosnę.

Działania te dotyczą w szczególności:

1. Kontrola i przegląd placów zabaw dla dzieci, w zakresie bezpiecznego korzystania z urządzeń przez dzieci, wyeliminowanie wszelkich zagrożeń.
2. Kontrole porządkowe bulwarów nadwiślańskich, terenów wzdłuż rzeki Wisły od Nierodzimia po Polanę – prowadzone są kontrole porządkowe, sprawdzany jest stan techniczny wszystkich kładek, lokalizowane są miejsca niebezpieczne (np. konieczność wycięcia krzewów wchodzących na ścieżkę rowerową).
3. Kontrole porządkowe we wszystkich dzielnicach miasta.
4. Kontrole porządkowe osiedli mieszkaniowych w mieście.
5. Wyeliminowanie problemu podrzucania śmieci.
6. Kontrola punktów handlu obwoźnego na terenie całego miasta. W okresie letnim następuje znaczny wzrost osób handlujących. Dużo handlujących robi to w zgodzie z przepisami, zdarzają się też tacy, którzy je całkowicie ignorują. Często dochodzi wówczas do sporu pomiędzy handlującymi.
7. Wzmoczone kontrole parków miejskich – kontrole porządkowe, zapobieganie dewastacji urządzeń.
8. Kontrole miejsc ulubionych przez młodzież- interwencje każdorazowo wobec popełnienia czynu zabronionego.
9. Wzmoczone kontrole w sprawie spożywania napojów alkoholowych w miejscach publicznych.
10. Częste patrole przy boiskach szkolnych w zakresie przestrzegania porządku publicznego.
11. Przygotowanie sprzętu (rowery) do patroli wzdłuż rzeki Wisły, zabezpieczenie rodzinnego rajdu rowerowego.
12. Wydłużenie godzin pracy w okresie lipiec-sierpień , obecnie strażnicy miejscy pracują w systemie 12 godzinnym od. godz. 7.00 – 19.00 przez siedem dni w tygodniu, w tym wszystkie święta.
13. Do czerwca w odpowiedzi na prośby dyrektorów szkół prowadzone są patrole wokół placówek szkolnych. Dla przykładu w rejonie SP nr 2 , w wyniku nieprawidłowego postoju pojazdów przez rodziców dowożących dzieci do szkoły, dochodziło tam do dużych utrudnień w ruchu łącznie z zablokowaniem ruchu na rondzie.
14. W odpowiedzi na prośby mieszkańców dzielnicy Nierodzim Straż Miejska prowadzi patrole w rejonie skrzyżowania ul. Katowickiej z ul. Skoczowską. Pomimo usytuowania w tym miejscu sygnalizacji świetlnej , niektóre osoby z przyzwyczajenia nadal przechodzą przez jezdnię w miejscu starego przejścia dla pieszych, skacząc przez bariery oddzielające jezdnie.
15. Kontrole punktów skupu złomów- w zakresie prawidłowo prowadzącej dokumentacji związanej z pozyskiwaniem odpadów
16. Kontrole w rejonie „Źródła Karola „ gdzie często dochodzi do zaśmiecania tego miejsca i niszczenia urządzeń, niektórzy kierowcy próbują wjechać samochodem do lasu.
17. Patrole w rejonie pijalni wód na Zawodziu w zakresie przestrzegania porządku publicznego.
18. Kontrole stanu technicznego znaków drogowych i tablic reklamowych.
19. Zabezpieczenie imprez kulturalnych i sportowych w mieście.

20. Udział dzielnicowych w zebraniach rad osiedlowych, rozwiązywanie problemów społeczności lokalnej.
21. Patrole w rejonie przystanków autobusowych na terenie miasta.
22. Konwoje środków pieniężnych z Urzędu Miasta do banku ING.
24. Wykonywanie czynności zapobiegających bezdomności zwierząt.
25. Kontrole punktów sprzedaży napojów alkoholowych.

Jak co roku Straż Miejska, będzie współpracowała z wszystkimi jednostkami i służbami odpowiedzialnymi za bezpieczeństwo i porządek publiczny. Stan bezpieczeństwa i porządku publicznego w naszym mieście od wielu już lat znajduje się na wysokim poziomie co potwierdzają nie tylko statystyki, ale również mieszkańcy naszego miasta i turyści w swoich pozytywnych opiniach. Straż Miejska dołoży wszelkich starań aby stan bezpieczeństwa i porządku publicznego w naszym mieście był jak najwyższy.

Komendant Straży Miejskiej
Jacek Tarnawiecki